

Fejér Vármegye Szolgáltatási Út Térképe

- a 2019-ben elkészített Szolgáltatási Út Térkép felülvizsgálata -

Készült a „Gondoskodó vármegye - Erős közösség” című,
TOP_PLUSZ-3.1.3-23-FE2-2024-00001 azonosítójú projekt
keretében



2025.

Tartalomjegyzék

I. Vezetői összefoglaló	4
II. Helyzetkép.....	6
1. Általános vármegyei helyzetkép	6
1.2. Gazdasági helyzet	24
1.3. Infrastruktúra.....	30
2. Járásokról/ járások településeiről általánosságban.....	59
III. Elérhető szolgáltatások Fejér vármegyében.....	63
1. Egészségügyi alap- és szakellátás keretében nyújtott szolgáltatások	63
1.1. Alapellátás.....	63
1.1.1. Megelőző ellátások.....	63
1.1.2. Háziorvosi, házi gyermekorvosi ellátások	63
1.1.3. Fogorvosi alapellátások.....	73
1.1.4. A védőnői és az iskola-egészségügyi ellátások.....	76
1.1.5. Az otthoni szakápolások és otthoni hospice ellátások	77
1.2. Szakellátás.....	78
1.2.1. Járóbeteg szakellátások.....	78
1.2.2. Fogorvosi szakellátások.....	78
1.2.3. Fekvőbeteg-szakellátások.....	78
1.3. Egyéb egészségügyi ellátások, szolgáltatások.....	80
2. Szociális alap- és szakellátás, valamint gyermekjóléti alapellátás és gyermekvédelmi szakellátás keretében nyújtott szolgáltatások	81
2.1. Szociális alapszolgáltatások	81
2.1.1. Települési alapszolgáltatások	81
2.1.2. Családsegítés	86
2.1.3. Nappali ellátások	87
2.1.4. Közösségi ellátások	91
2.2. Szakosított ellátások.....	92
2.2.1. Tartós bentlakásos ellátások.....	92
2.2.2. Átmeneti elhelyezés	96
2.2.3. Lakóotthonok.....	98
2.2.4. Rehabilitációs intézmények	98
2.2.5. Támogatott lakhatás.....	99
2.3. Gyermekjóléti alapellátások.....	99
2.3.1. Gyermekjóléti szolgáltatások	110

2.3.2.	Gyermekek napközbeni ellátása	115
2.3.3.	Gyermekek átmeneti gondozása	126
2.3.4.	Gyermekek esélynövelő szolgáltatásai	131
2.4.	Gyermekvédelmi szakellátások	134
2.4.1.	Otthont nyújtó ellátások	136
2.4.2.	Utógondozói ellátások	139
3.	Oktatás és oktatási intézmények	143
3.4.	Köznevelési alapfeladatok és szakképzési alapfeladat-ellátás	143
3.4.1.	Óvodai ellátás	143
3.4.2.	Általános iskolai ellátás	152
3.4.3.	Középfokú oktatás	166
3.4.4.	További köznevelési feladatok	169
3.4.5.	Felnőttoktatás	177
3.5.	Egyéb oktatási-képzési feladatok	177
4.	Lakhatás, közszolgáltatások, infrastruktúra, közbiztonság	181
4.1.	Lakásállomány, lakáskörülmények	181
4.2.	Közszolgáltatások	199
4.3.	Infrastruktúra	206
4.4.	Bűnmegelőzést és közbiztonság javítását segítő programok	206
5.	Közösségi programok	210
5.1.	Mélyszegénységben élő gyermekek, roma gyermekek, illetve fiatal felnőttek számára nyújtott szolgáltatások, ellátások	210
5.2.	Sajátos nevelési igényű, pszichés fejlődési zavarral küzdő gyermekek számára nyújtott szolgáltatások, ellátások	213
5.3.	Ifjúságot célzó tevékenységek	217
5.4.	Helyi kulturális közösségfejlesztő programok	222
5.5.	Vármegyei és térségi identitás erősítése, térségfejlesztési együttműködések	226
5.6.	Roma nők foglalkoztatását elősegítő felzárkózási programok	230
5.7.	Digitális kompetenciafejlesztés	230
6.	Illeszkedés országos és vármegyei szintű stratégiai dokumentumokhoz	233

I. Vezetői összefoglaló

Jelen dokumentum a TOP_Plusz-3.1.3-23 felhívás keretében elkészült, a Szolgáltatási Út Térképek és Vármegyei Esélyteremtő Paktumok felülvizsgálatát, elkészítését segítő Módszertani útmutatók és sablonok alapján készült. A projekt keretében nem új Szolgáltatási Út Térkép készült, mivel Fejér vármegyében az EFOP-1.6.3-17-2017 konstrukcióban 2019-ben készült már Szolgáltatási Út Térkép. Elkészítéséhez a Központi Statisztikai Hivatal nyilvánosan elérhető adatbázisait használtuk fel, valamint a vármegye településeinek Helyi Esélyegyenlőségi Programjaiban (HEP) található információkra támaszkodtunk.

A vármegye állandó népességéből a munkaerőpiaci szempontból aktív korosztály száma 2011-től folyamatosan csökken, az öregedési mutató emelkedik, amely folyamatok munkaerőpiaci és a különböző szolgáltatások nyújtása szempontjából egyre nagyobb kihívást jelentenek a térség számára.

A pozitív vándorlási egyenleg némileg tudja ellensúlyozni a fenti folyamatok által generált negatív folyamatokat, de figyelemmel kell arra lenni, hogy a vándorlási egyenleg is folyamatosan csökken a vármegyében.

A munkanélküliségi ráta alacsony, ugyanakkor az inaktív rétegek felkutatása és aktivizálása jelentős feladatot jelent az egyes szakterületek képviselői számára.

A járműipari termékek iránti kereslet megtorpanása miatt a beruházások csökkentek, és az ipari termelést meghatározó ágazatok (járműipar és az elektronikai ipar) teljesítménye sem növekedett. A vármegye munkaerőpiaci mutatói romlanak, bár még ezzel együtt is kedvezőbbek az országos átlagnál.

A **romák és/vagy mélyszegénységben élők** körében a legnagyobb hiányosságok az alacsony iskolai végzettségből és magas munkanélküliségi arányból fakadnak, amelyek megoldását az oktatási és foglalkoztatási programok segítségével szükséges támogatni. A lakhatási körülményeikben sok esetben alacsony komfortfokozat és egészségre káros állapotok vannak jelen. Az egészségmegőrzés kapcsán fokozott információbővítésre van szükség, amelynek keretében a generációkról generációkra történő rossz mintaátadás megfékezésére is hangsúlyt kell helyezni a jövőben, valamint a szociális támogató rendszerek igénybevételére is fel kell hívni a figyelmüket.

A **gyermek**ek célcsoportjában tapasztalható hiányosságok kapcsán egyre nagyobb problémát jelent vármegyei szinten a beilleszkedési, tanulási és magatartási problémákkal küzdő gyermekek integrációja. Ez kihívást jelent már az óvodákban is, amely megoldásához nélkülözhetetlen a képzett személyi állomány biztosítása. Megoldandó probléma a krízishelyzetbe jutott gyermekek és családjaik elhelyezése akár átmeneti jelleggel is, ezen a téren férőhelyek bővítésére és a meglévő épületek infrastrukturális fejlesztésére is figyelmet kell fordítani a jövőben. A vármegye déli, elmaradott térségeiben a gyermekek és fiatalok körében tapasztalható elvándorlás negatív hatással van a térség

jövőre. Fokozott figyelmet kell fordítani a családon belüli bántalmazások megelőzésére és feltárására, a veszélyeztetett gyermekek számának visszaszorítására, valamint a hátrányos helyzetű családok komplex támogatására.

Az **idősek** körében egyre nagyobb mértékben van jelen a demencia jelensége és az ezzel járó nehézségek az adott személyek és családtagjaik számára. Ennek megelőzése érdekében szükséges az aktív időskor előmozdítását segítő programok és szervezetek támogatása, különösen a civil szféra szereplői közül. Az alacsony digitális tudás fejlesztése révén több aktív tevékenységbe is be tudnának kapcsolódni a célcsoport tagjai. Kiemelt figyelmet kell fordítani az egyszemélyes háztartások alanyaira, nemcsak az elszegényedés megelőzése miatt, hanem saját, önálló életvitelük fenntartása és biztonságérzetük növelése érdekében is. Az egészségmegőrzési programokba és szűrővizsgálatokba való bevonásukra nagy hangsúlyt kell helyezni a jövőben.

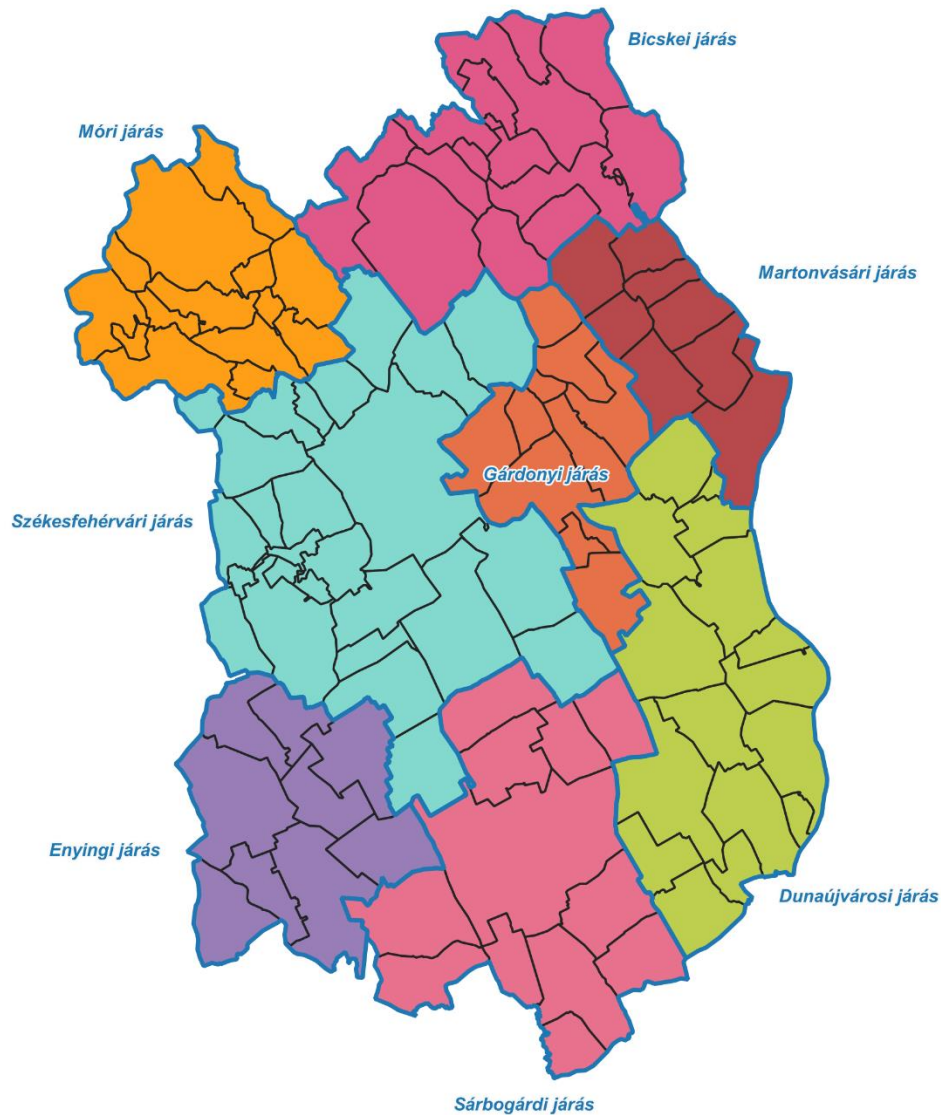
A **nőkkel** kapcsolatos problémák és hiányok közül ki kell emelni a krízishelyzetbe jutott nők helyzetének megoldását, kiváltképp, ha gyermekkel kell menekülniük egy szituációból. Szükséges a Családok Átmeneti Otthona szolgáltatás kapacitásainak bővítése. A családon belüli bántalmazás látenciája még mindig magas, ennek fokozatos feltárására nagyobb figyelmet kell fordítani. A kisgyermekes anyák munkaerőpiacra történő reintegrációja komoly problémákat okoz főleg a kistelepüléseken, helyi lehetőségek hiányában nehezen megoldható a munka és családi élet összeegyeztetése. Bővíteni szükséges a részmunkaidős és atipikus foglalkoztatási formákat a következő időszakban.

A **fogyatékkal élők** körében a korábbi években zajló akadálymentesítési programok ellenére még mindig problémát okoznak az ezzel kapcsolatos hiányosságok és a közszolgáltatások igénybevétele, különösen a digitális térben okoz ez nagy kihívást számukra ügyeik intézése során. A munkaadók között kevés olyan szervezet van, amely megváltozott munkaképességű embereket foglalkoztat, ezért a legtöbb esetben az ilyen emberek kénytelenek a szociális támogatási rendszerekre hagyatkozni, még akkor is, ha szeretnének bekapcsolódni a munka világába. A jövőben foglalkoztatási programok indításával kívánatos lenne ezen a helyzeten változtatni, így mentesíteni az állami és önkormányzati szociális ellátások rendszerét.

II. Helyzetkép

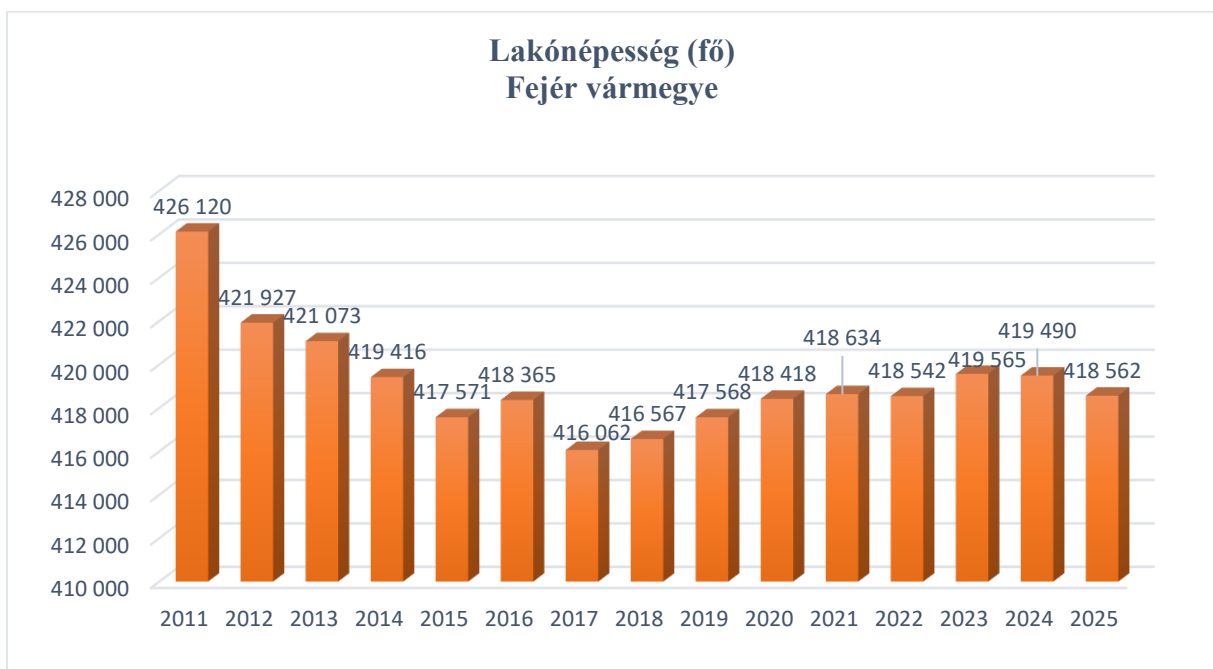
1. Általános vármegyei helyzetkép

Fejér vármegye a Közép-Dunántúli régióban elhelyezkedő vármegye, Pest, Bács-Kiskun, Tolna, Somogy, Veszprém és Komárom-Esztergom vármegye határolja. Székhelye Székesfehérvár. A vármegye területe 4 358 km². Közigazgatási területéhez 108 település – ebből 2 megyei jogú város, 15 város és 91 község, illetve nagyközség – tartozik, 8 járásra oszlik. A települések között 14 azoknak a száma, amelyekben az állandó lakosok száma ötezer fő felett van, azonban legjellemzőbb azon települések száma, ahol a lakosok száma ezer és ötezer fő között alakul, ami az összes településnek közel a kétharmadát jelenti, szám szerint 67 ilyen település található a vármegyében.



A vármegye földrajzi, gazdaságföldrajzi helyzete, településszerkezete nagymértékben meghatározza az itt élők életlehetőségeit. 2024. január 1-jén a népsűrűség 96 fő/km², a vidéki átlagot meghaladja, s ezzel az ország egyik legsűrűbben lakott térsége.

A vármegye népessége 418 562 fő. Az alábbi ábrán a lakónépesség¹ alakulása látható 2011-től 2025-ig. 2011 után folyamatos csökkenés tapasztalható egészen 2015-ig. 2016-ban kismértékben növekedett a vármegye lakónépességének száma. 2017-ben újabb csökkenés, majd 2018-tól kisebb mértékű növekedés volt tapasztalható, majd az azt követő évek stagnálása után az elmúlt 2 évben ismét kismértékű csökkenést láthatunk.



Adatok forrása: KSH, saját szerkesztés

1.1. Humán erőforrás

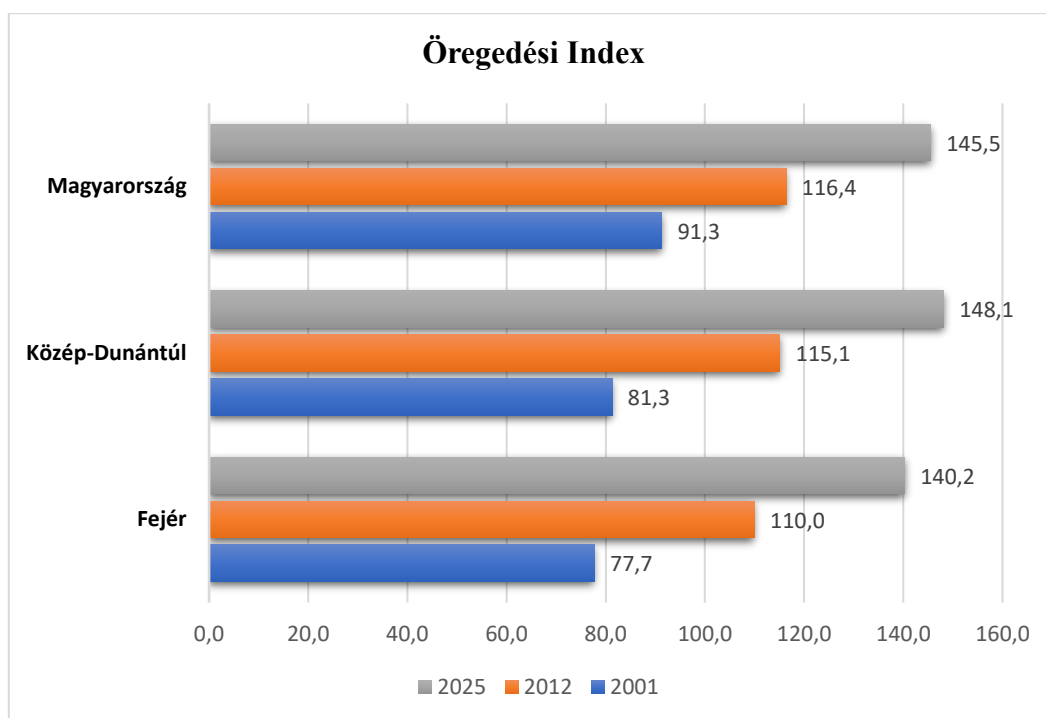
- **Demográfia**

Fejér vármegye állandó népessége, vagyis azok száma, akik a vármegyében bejelentett lakóhellyel rendelkeznek 418 562 fő. Ebből a létszámból a 15-64 éves aktív korosztály száma 271 096 fő. Az élve születések száma 2024-ben 3450, 2025. I-III. negyedévében 2434, a halálozások száma 2024-ben 5260, 2025. I-III. negyedévében 3952, a házasságkötések száma 2024-ben 2077, míg 2025 I-III. negyedévében 1670, a válások száma 828 volt. Terhesség megszakításból 826 darabot számoltak 2023-ban.

A vármegye népesedési mutatói közül az egyik lényeges az öregedési mutató, amely azt mutatja meg, hogy 100 fő 14 év alattira hány 65 év feletti jut a vármegyében. Az adatok szerint 2025. január 1-én

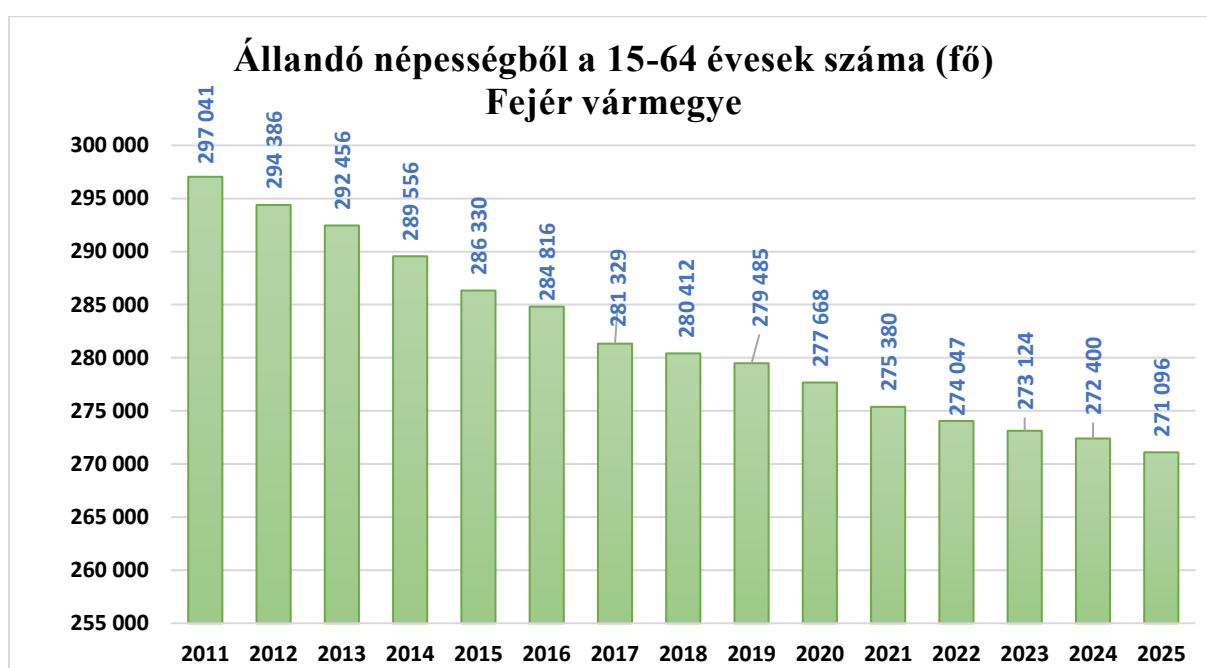
¹ Azoknak a személyeknek a száma, akik lakóhelyüknek az adott települést tekintik, életvitelszerűen ott élnek.

140,2 fő 65 év feletti jutott 100 fő 14 éven alulira, ami meglehetősen magasnak mondható. 2012-ben még csupán 110 fő volt ugyanez a szám, azóta folyamatosan növekszik az idősek száma a fiatalokhoz viszonyítva. A vármegyei mutatóhoz képest a régiós és az országos adatok is hasonló képet festenek le.



Adatok forrása: KSH, saját szerkesztés

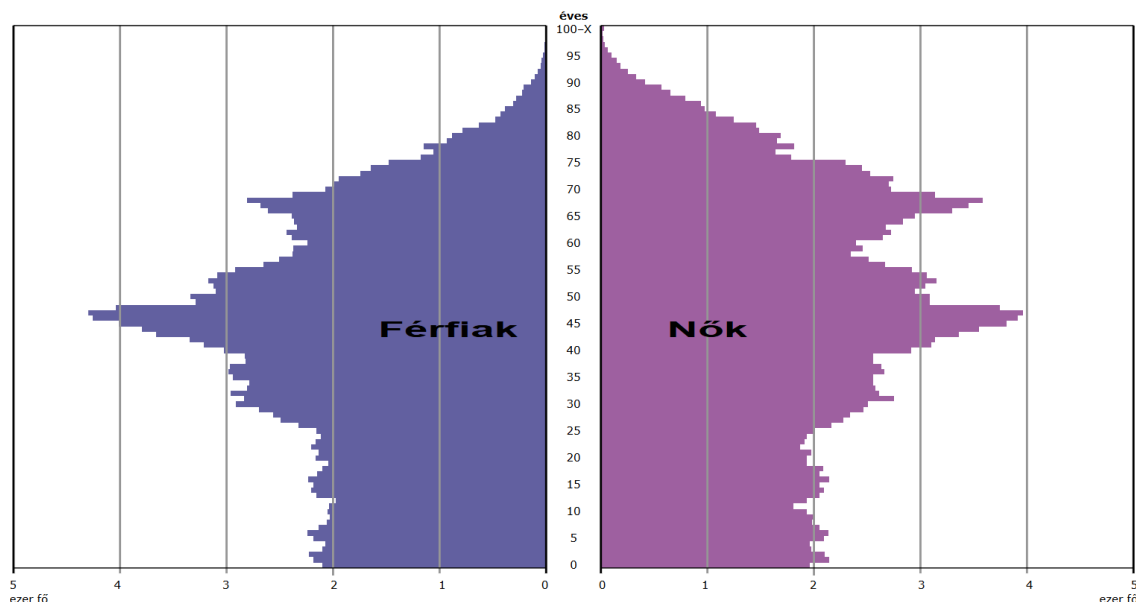
Az állandó népességből az aktív korosztály esetében szintén rendelkezésre állnak 14 éves intervallumra adatok. Ennél az adatnál a drasztikusabb csökkenés 2014-ről 2015-re következett be, majd folyamatosan csökkenő tendenciát mutat.



A vármegye lakosságának 14,7 százaléka 14 év alatti, 64,8 százaléka 15-64 év közötti, míg 20,5 százaléka 65 éves és idősebb. A vármegye korfájának vizsgálatánál is láthatjuk, hogy magas az idősebb korosztály száma. A gyermeklétszám ugyan enyhén emelkedik, ám a munkaképes korú lakosság fokozatos csökkenése már hosszabb távon problémát jelenthet.

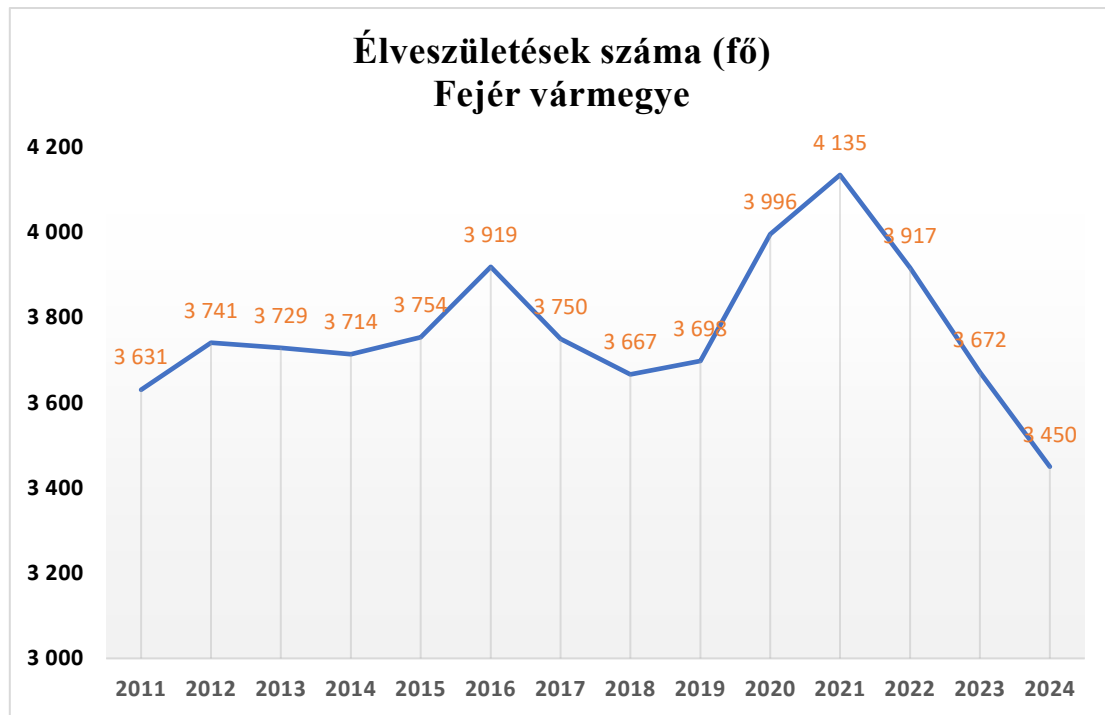
Az adatokat összefoglalva megállapíthatjuk, hogy a gyermeknépesség eltartottsági rátája növekvő és az időskorú népességé is növekvő tendenciájú a vármegyében. Míg 2012-ben 100 aktív korúra 21 gyermek jutott, addig 2025-ben 23 fő. Az idős népesség eltartottsági rátája, 100 idős korúra vetítve a 2012-es 23 főről, 2025-ben 32 főre emelkedett. Az eltartott népesség rátája 54 százalék, ami a régiós és az országos mutatóval megegyezik. 2025-ban Fejér vármegyében az öregedési index 140,2 százalék, ami alacsonyabb a régiós, 148,1 mutatónál.

Fejér vármegye korfája (2025)



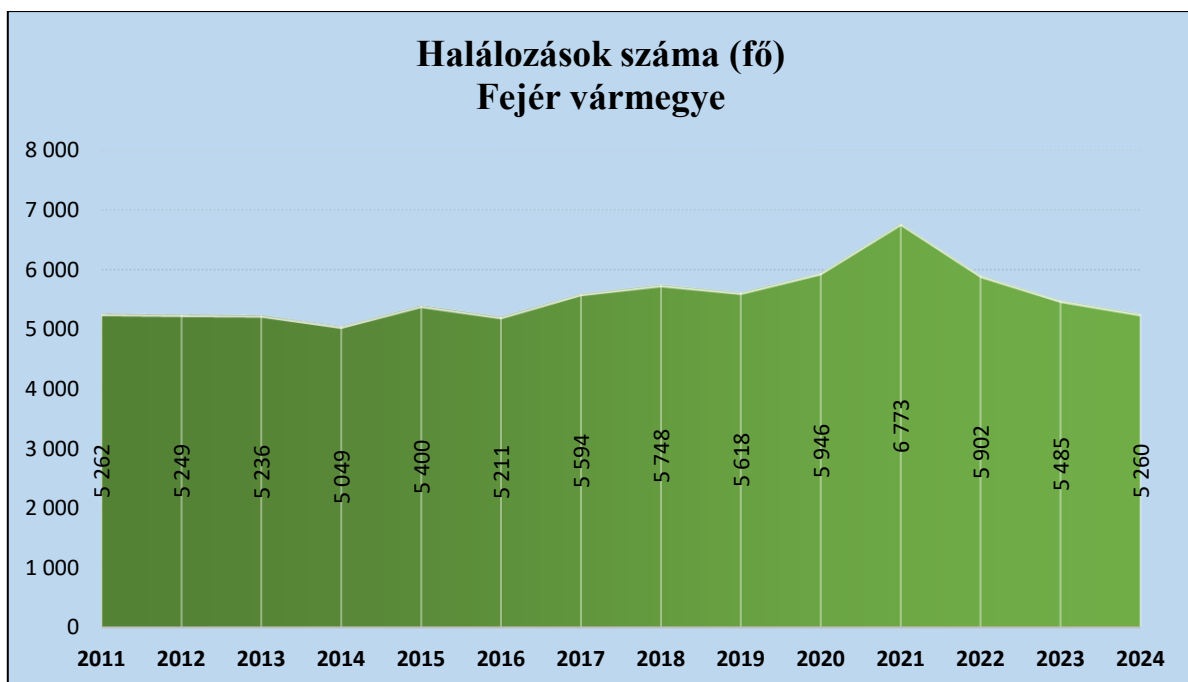
Forrás: <https://www.ksh.hu/interaktiv/korfak/terulet.html?lang=hu>

A vármegyében az élveszületések száma 3450 volt 2024. évben. Az elmúlt 13 évet vizsgálva egy 2016-os kilengést követően, a 2020-2021-es években volt drasztikusabb emelkedés, majd 2022-től ismét csökkenő tendencia következett be, és 2023-ra elértük a 12 évvel ezelőtti alacsony szintet, 2024. évben pedig tovább csökkent az élveszületések száma.



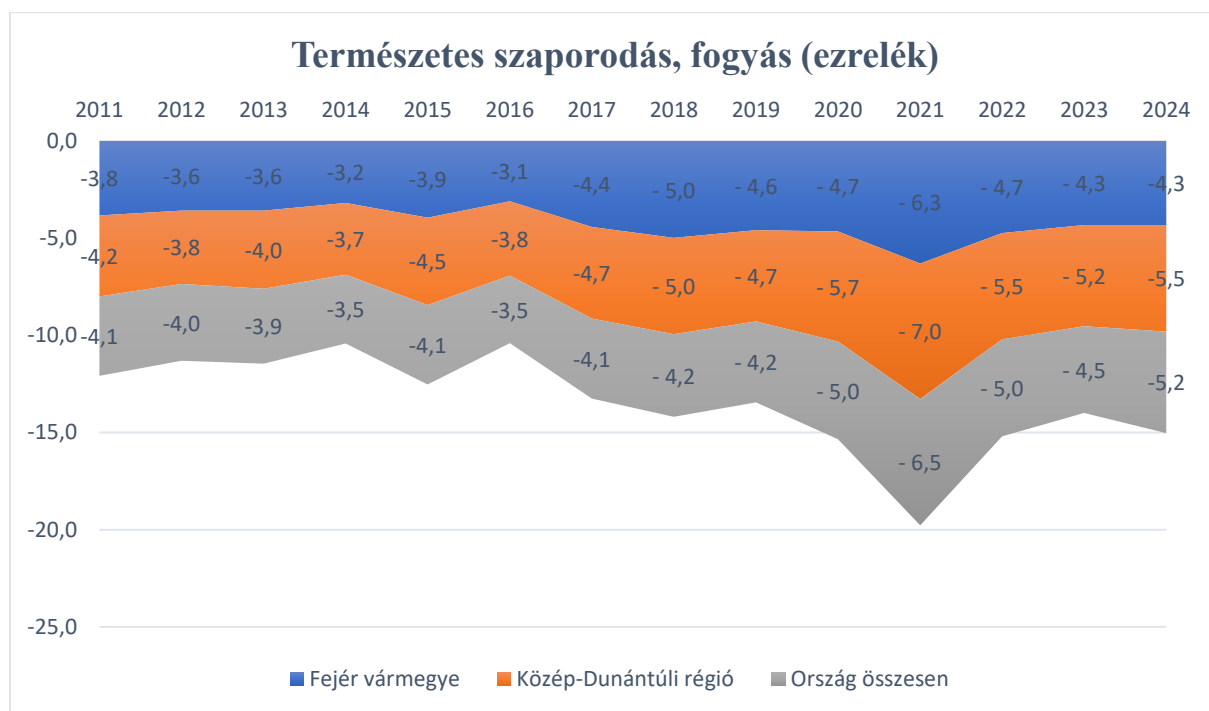
Adatok forrása: KSH, saját szerkesztés

Az élve születések számának vizsgálata mellett szemügyre kell venni a halálozások számának alakulását is. Szintén 13 éves intervallumot nézve a halálozások száma hullámzó tendenciát mutat. 2011-től folyamatosan csökkent a halálozások száma egészen 2014-ig. Akkor egy nagyobb ugrás tapasztalható, majd átmeneti csökkentést követően évről évre nőtt számuk. 2021-ban 6 773 halálozást tartottak nyilván, ami a 13 évet vizsgálva a legmagasabb érték, ami után ismét csökkenő tendencia figyelhető meg.



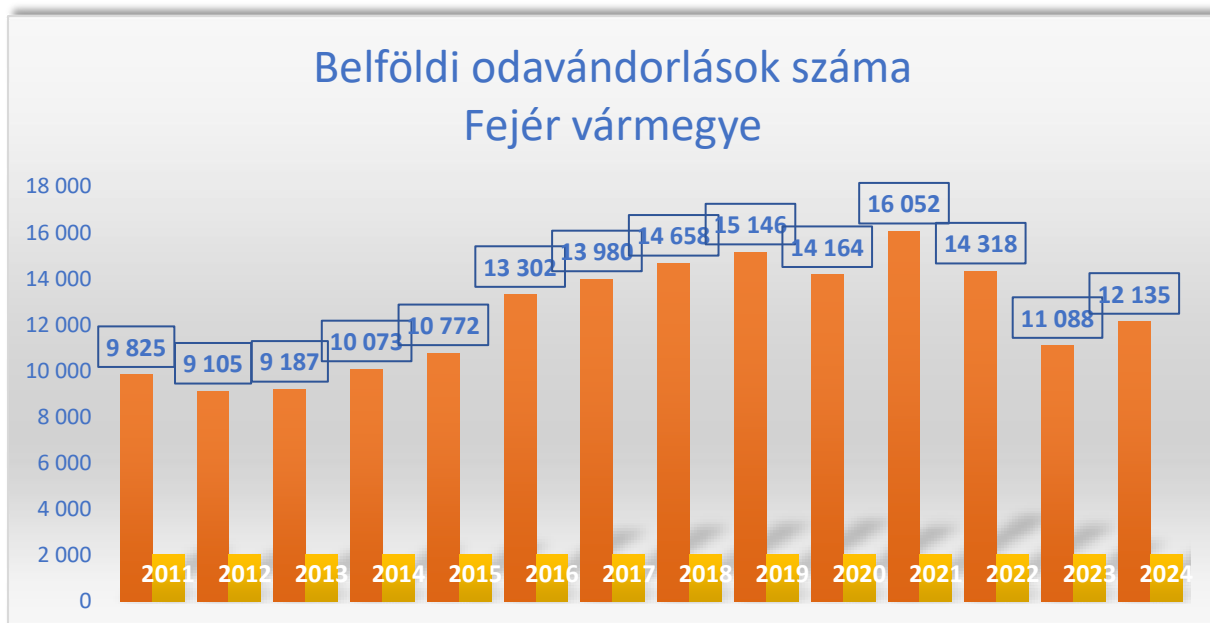
Adatok forrása: KSH, saját szerkesztés

Az előző két adat alapján kiszámítható a vármegye éves természetes szaporodási, illetve fogyási indexe. Látható, hogy 2024-ben $-4,3$ ezrelék volt ez az érték, tehát fogyás volt tapasztalható a népességben. Gyakorlatilag 13 évre visszamenően is folyamatosan fogyott a vármegye lakossága, ami összhangban van a korábban bemutatott népességi adatokkal is. A vármegyében tapasztalható népességfogyás nem éri el sem a régiós adatokat, sem az országos számadatokat.

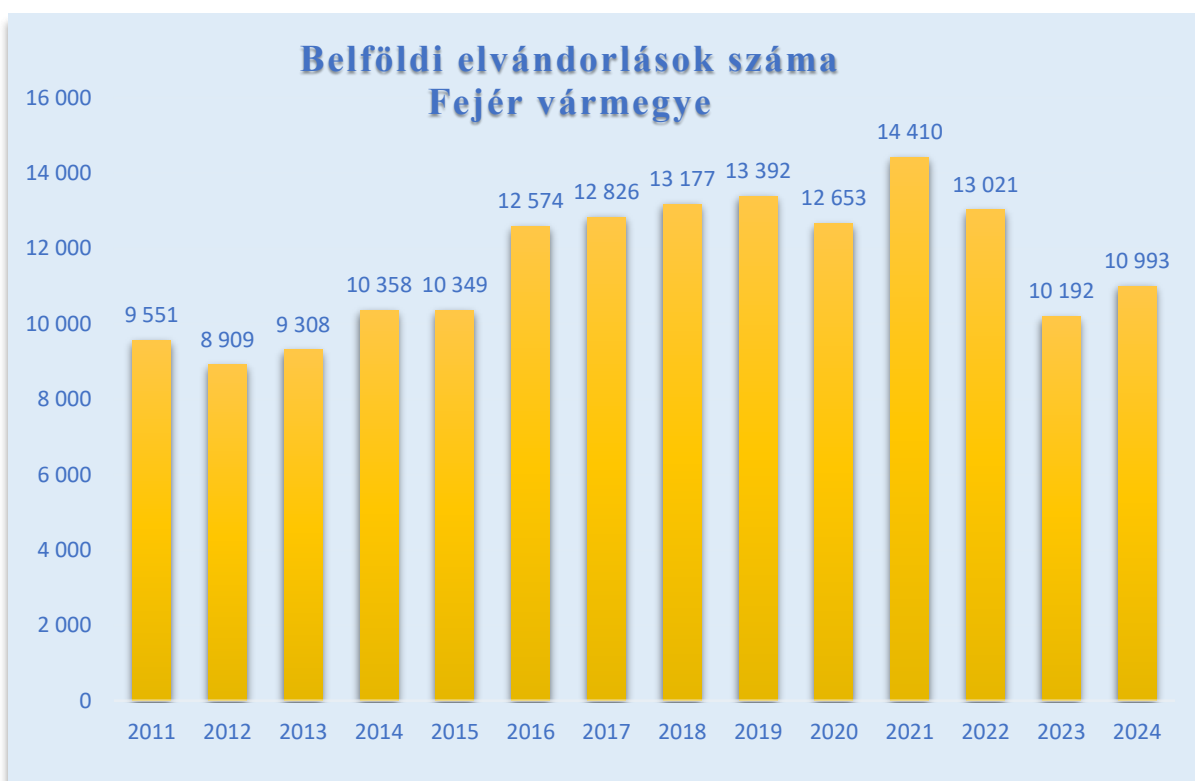


Adatok forrása: KSH, saját szerkesztés

A vármegyében zajló migrációs folyamatok vizsgálatához külön érdemes megnézni az odavándorlásokról és elvándorlásokról szóló adatokat, tehát, hogy hányan települtek Fejér vármegyébe 2011 és 2024 között, és hányan vándoroltak el onnan. Megnézve az alábbi két diagramot, látható, hogy 2021-ig szinte folyamatosan nőtt az odavándorlók száma, egy-két megtorpanást kivéve, majd csökkenni kezdett. 2024-ben 12.135 fő települt be a vármegyébe, és 10.993 fő vándorolt el onnan. A legkisebb különbség a két adat között 2014-ban volt. Ekkor érte el a legalacsonyabb értéket mindkét mutató, és a különbség mindössze 285 fő volt az elvándorlások javára. A korábbi években is váltakozó volt a két adat egymáshoz képesti viszonya, hol az odavándorlók, hol pedig a vármegyéből elvándorlók kerültek többsége.



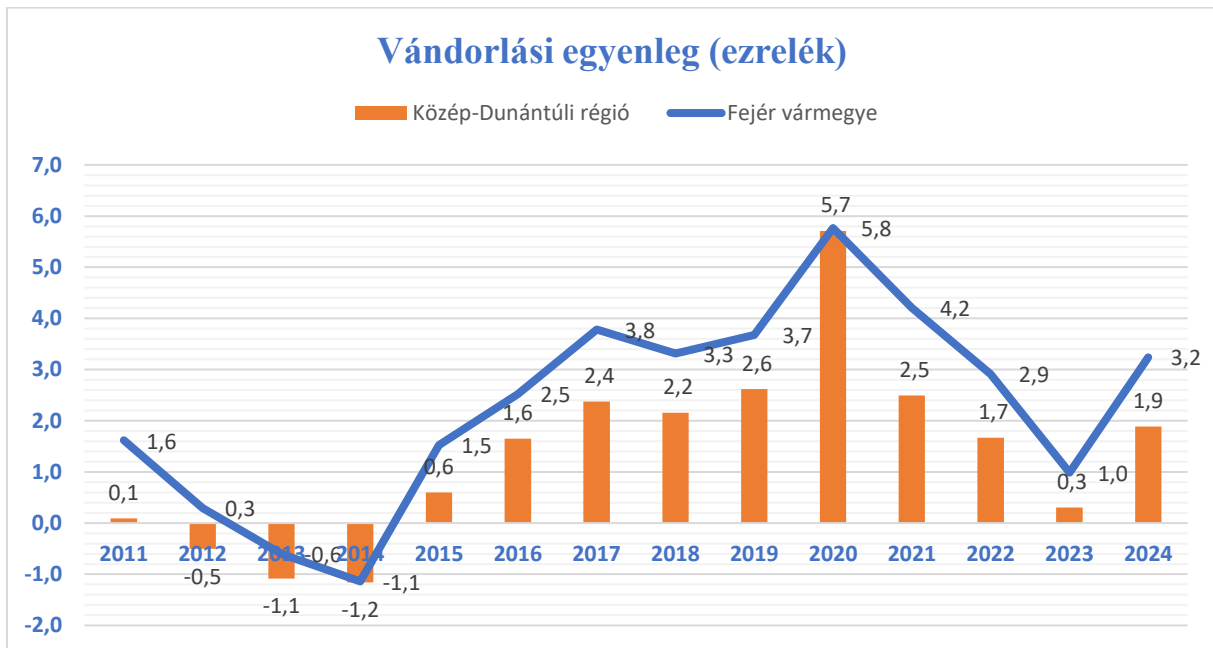
Adatok forrása: KSH, saját szerkesztés



Adatok forrása: KSH, saját szerkesztés

A fenti két adatból számított vándorlási egyenleg a vármegyében ennek megfelelően hullámzó képet mutat. A 13 év alatt mért értékek közül a 2014-es érték a legalacsonyabb. A vándorlási egyenleg 2015-

ben ismét átfordult pozitív irányba, és értéke azóta is növekszik. A legmagasabb értéket 2020-ban érte el, majd 2023-ig folyamatosan csökkent, 2023-tól ismét emelkedni kezdett.



Adatok forrása: KSH, saját szerkesztés

- **Iskolázottság**

A rendelkezésre álló információk alapján a korábbi évtizedek trendjét folytatva Magyarországon és ezen belül Fejér vármegyében is folyamatosan javul az iskolázottság szintje. Az iskolázottsági adatokat vizsgálva tehát, a középfokú végzettségűek és felsőfokú végzettségűek aránya folyamatosan emelkedik a vármegyében. A folyamat lényege, hogy a munkaerőpiac igényeinek változását követve az érettségizettek és a felsőfokú képzettségűek száma és aránya emelkedik, míg az ennél alacsonyabb végzettségűeké csökken.

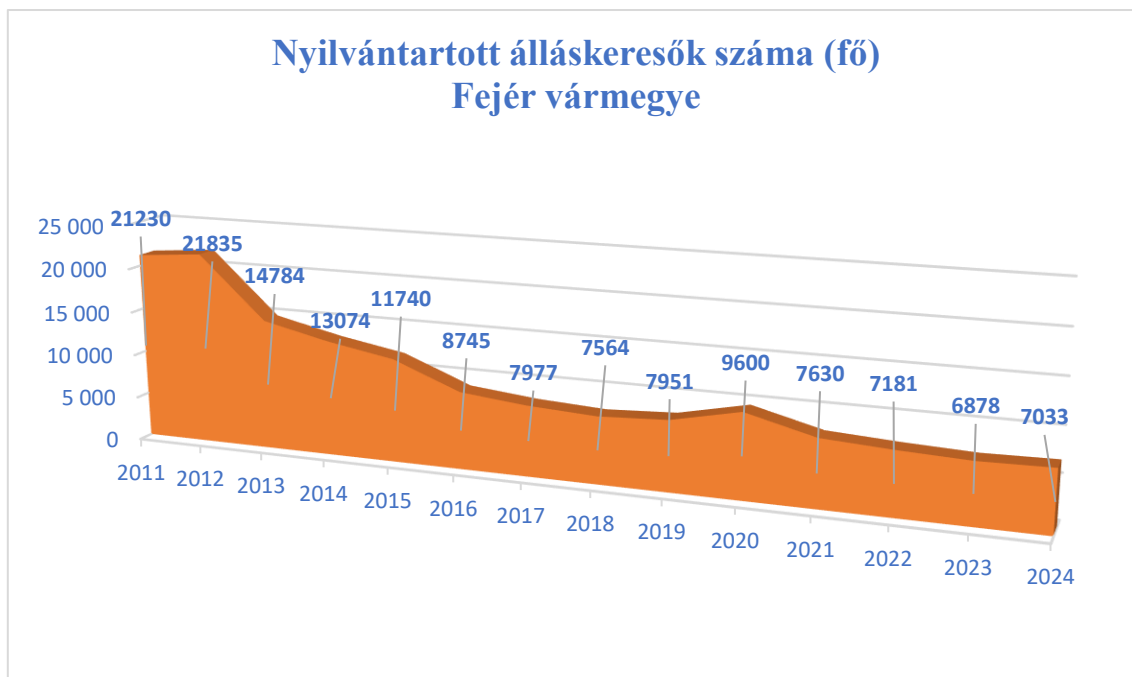
Az iskolázottság alakulása a népszámlálási adatok alapján Magyarország és Fejér vármegye

	2022	2011	2001
Magyarország			
Népességszám	9 603 634	9 937 628	10 198 315
Általános iskola 8. évfolyamnál alacsonyabb	881 853	1 149 200	1 897 471
Általános iskola 8. évfolyam	1 785 610	2 319 319	2 911 369
Középfokú iskola érettségi nélkül, szakmai oklevéllel	1 733 767	1 805 051	1 581 315
Érettségi	2 716 187	2 551 276	2 162 996
Egyetem, főiskola stb. oklevéllel	1 833 716	1 439 616	934 036
7 évesnél fiatalabb személy	652 501	673 166	711 128
Fejér vármegye			
Népességszám	419 656	425 847	434 317
Általános iskola 8. évfolyamnál alacsonyabb	37 587	47 334	79 499
Általános iskola 8. évfolyam	81 974	106 298	132 276
Középfokú iskola érettségi nélkül, szakmai oklevéllel	82 407	84 356	73 383
Érettségi	118 878	106 512	85 385
Egyetem, főiskola stb. oklevéllel	69 299	52 532	33 439
7 évesnél fiatalabb személy	29 511	28 815	30 335

Forrás: KSH

- **Foglalkoztatás**

A 2025. októóberében az összes, nyilvántartott álláskeresők száma a vármegyében 8915 fő volt. Ez a szám a 2024-es adathoz viszonyítva emelkedést mutat.

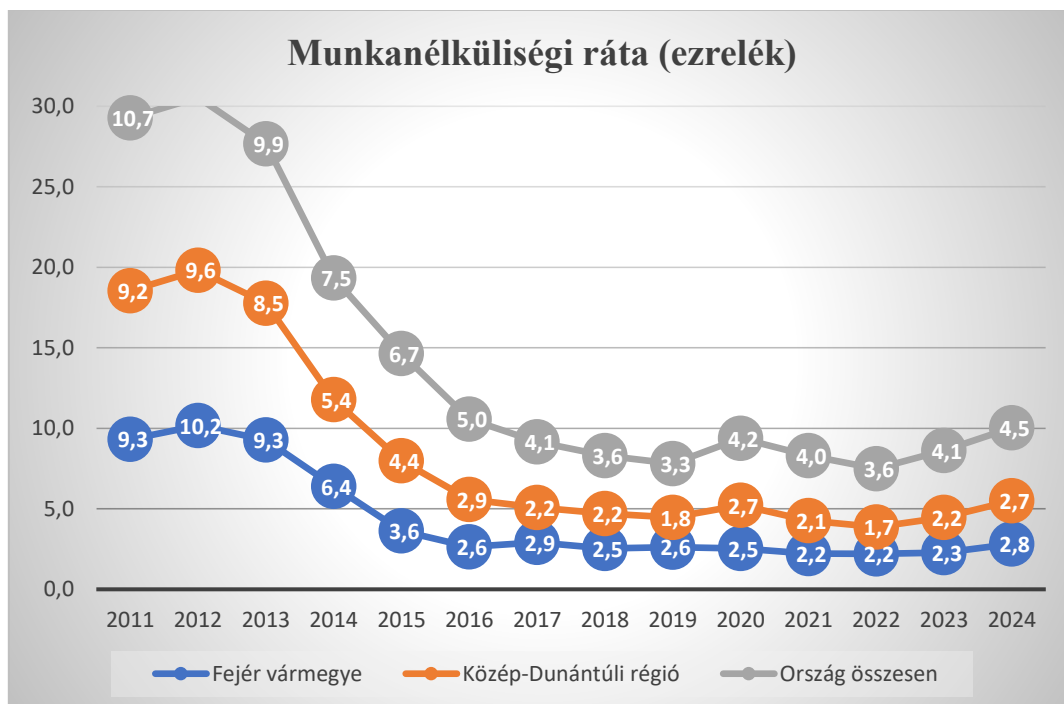


Adatok forrása: KSH, saját szerkesztés

2025. októberében a nyilvántartott álláskeresők száma az alábbiak szerint alakult Fejér Vármegye járásai szerinti bontásban:

Járások	Férfi	Nő	Együtt	25 év alatt	25 - 54 év	55 év és felette	Együtt	általános iskola	szakiskola, szakmunkásképző	szakközépiskola, technikum	gimnázium	főiskola, egyetem	Együtt
Bicskei Járás	288	285	573	54	315	204	573	203	161	81	81	47	573
Dunaújvárosi Járás	2 165	1 444	3 609	280	2 001	1 328	3 609	965	1 091	803	325	425	3 609
Ervíngi Járás	261	302	563	57	294	212	563	275	158	70	52	8	563
Gárdonyi Járás	190	214	404	29	229	146	404	68	94	93	53	96	404
Martonvásári Járás	231	271	502	34	312	156	502	220	111	73	41	57	502
Móri Járás	259	284	543	82	274	187	543	152	151	112	82	46	543
Sárbogárdi Járás	326	413	739	74	357	308	739	316	229	101	71	22	739
Székesfehérvári Járás	954	1 028	1 982	192	1 080	710	1 982	516	469	476	191	330	1 982
Fejér vármegye	4 674	4 241	8 915	802	4 862	3 251	8 915	2 715	2 464	1 809	896	1 031	8 915

A munkanélküliségi ráta, amely azt mutatja, hogy hány munkanélküli jut 100 fő 15-64 éves állandó lakosra, 2,8 százalék. Ez az adat az országoshoz képest alacsonyabb, míg a régiós értékkel majdnem egyező. 2012 óta meredeken csökkent a munkanélküliségi ráta a vármegyében és a régióban egyaránt.

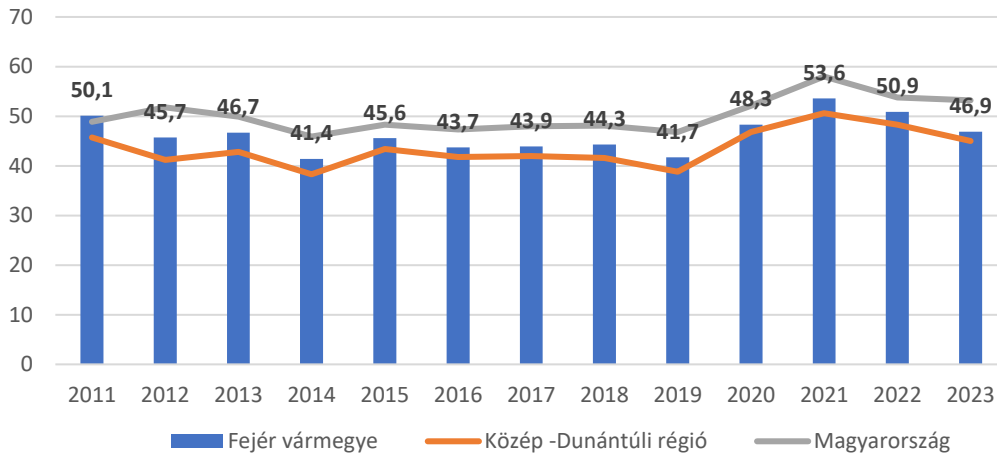


Adatok forrása: KSH, saját szerkesztés

A tartós munkanélküliség² tekintetében Fejér vármegye szintén jobb helyzetben van az országos adathoz képest, de a régiós adatoknál valamivel kedvezőtlenebb képet mutat. A tartós munkanélküliségre vonatkozó érték a 180 napon túli nyilvántartott álláskeresőknél az összes álláskeresőhöz viszonyított száma alapján került számításra. Ezek alapján a vármegyében 46,9 százalék, 3.217 fő tartós álláskereső szerepel a nyilvántartási rendszerben. A tartós munkanélküliségre vonatkozó arány 2019-hez képest emelkedést mutat.

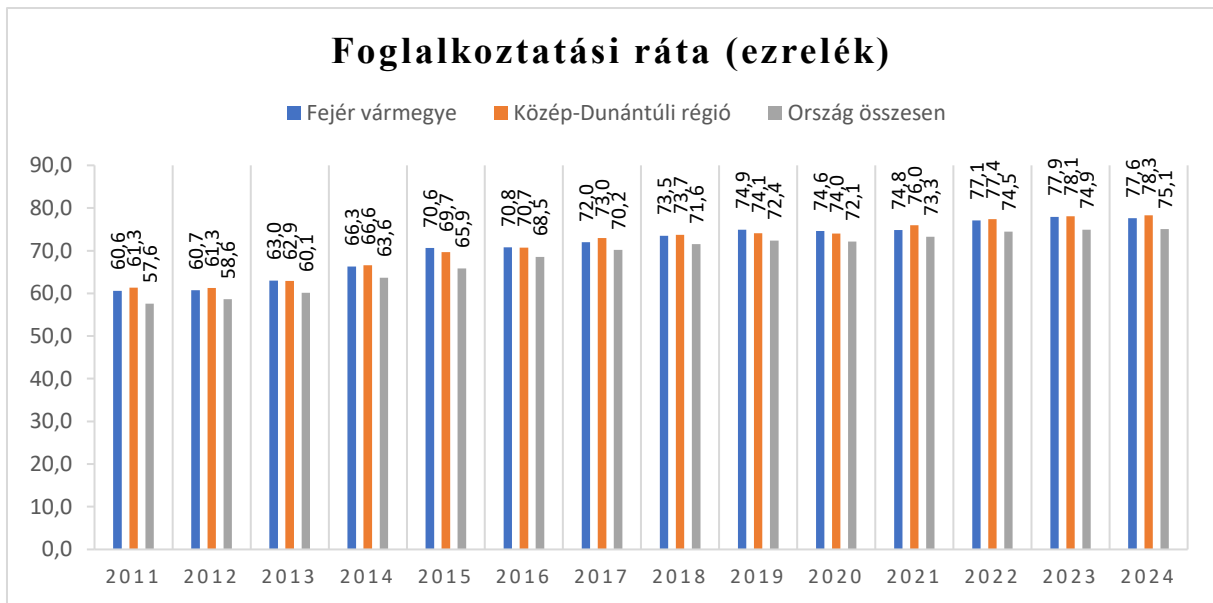
² Tartós munkanélkülinek számít, aki 180 napon túl szerepel a nyilvántartásban.

Tartós munkanélküliség (százalék)



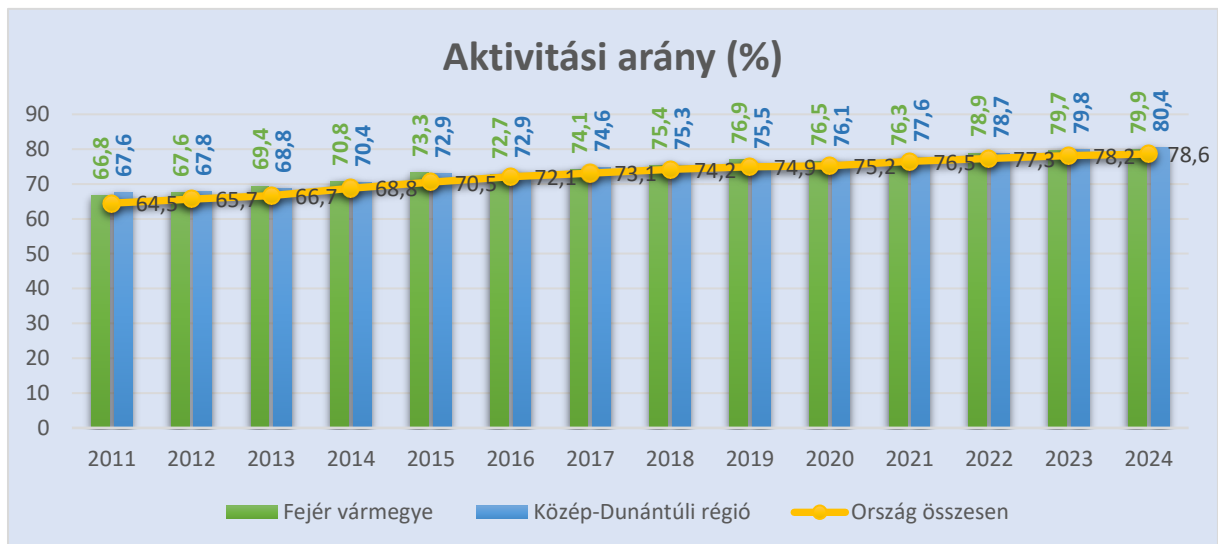
Adatok forrása: KSH, saját szerkesztés

A foglalkoztatási ráta egy adott gazdaságban a munkában állók arányát mutatja a teljes munkaképes korú népességhez viszonyítva. A foglalkoztatási ráta a munkaerőpiac egyik legfontosabb mutatója, amely információt nyújt a gazdaság teljesítményéről és a munkavállalási kedvről. Magyarországon a foglalkoztatási ráta az elmúlt években jelentősen javult. 2024-ean a 15-64 évesek foglalkoztatási rátája 75,1 százalék volt országosan, Fejér vármegyében pedig még ennél is kedvezőbb a helyzet: 77,6 százalék a foglalkoztatási ráta, ami meghaladta az uniós átlagot. Ez azt jelenti, hogy a 15-64 éves korosztály 77,6 százaléka rendelkezett valamilyen munkával. Régiós adatokkal összehasonlítva, Fejér vármegye rátája minden évben megközelítően azonos értéket mutat a régióhoz képest. 2015-ös évben pedig meghaladta azt 0,9 százalékponttal.



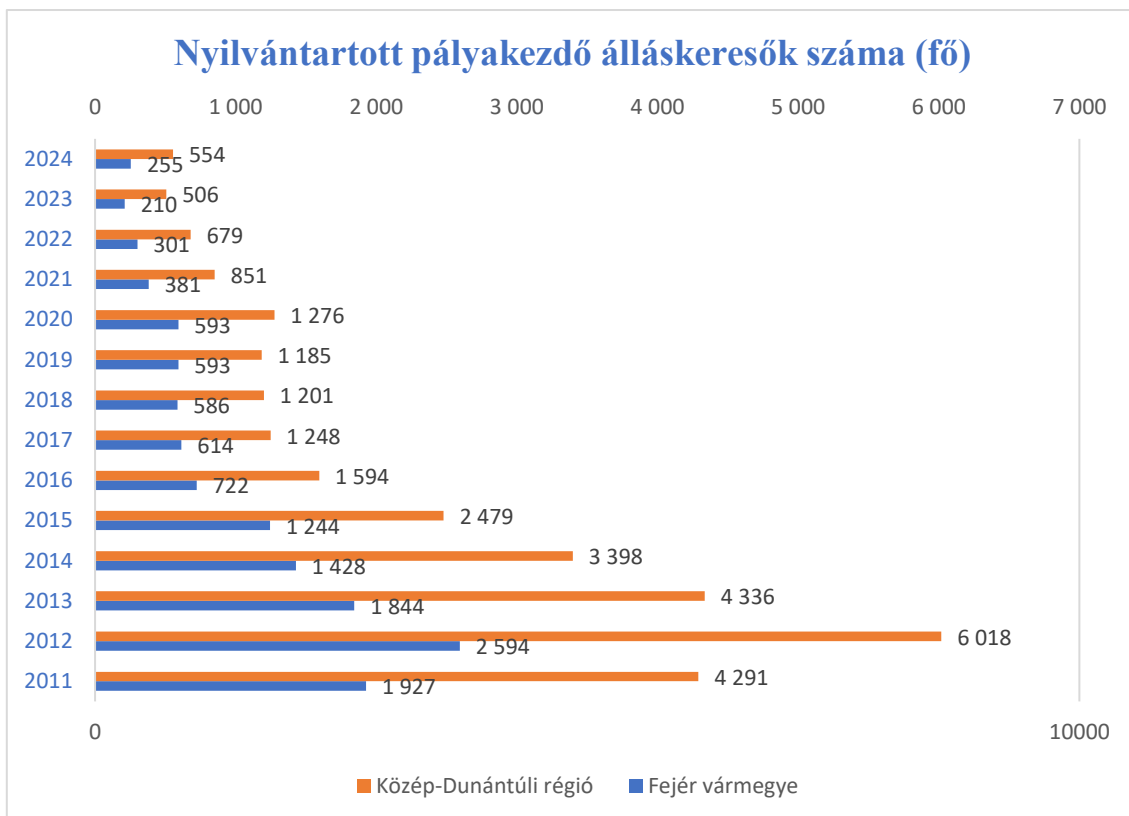
Adatok forrása: KSH, saját szerkesztés

A vármegye foglalkoztatási aktivitási aránya folyamatosan meghaladja az országos értékeket, de kissé elmarad a régiós értékeknél. A Közép-Dunántúli régió aktivitási arányában, foglalkoztatásban is jobb helyzetben van az országos átlaghoz képest.



Adatok forrása: KSH, saját szerkesztés

2024 évhez viszonyítva 2025 októberére 1882 fővel emelkedett az álláskeresők száma Fejér vármegyében. A pályakezdő álláskeresők száma folyamatos csökkenő tendenciát mutat, mind országos, mind régiós és mind megyei szinten is.



Adatok forrása: KSH, saját szerkesztés

A 2025. októberében hónapban Fejér vármegyében 8.915 fő szerepelt a Fejér Vármegyei Kormányhivatal illetékességi területén működő nyolc járási hivatal foglalkoztatási osztálya regisztrációjában, amelynek 47,6 %-át (4.241 fő) a női álláskeresők teszik ki, míg a férfiak 52,4 %-ban (4.674 fő) vannak jelen a nyilvántartásban. Az előző év azonos időszakához képest Fejér vármegyében 1789 fővel emelkedett az álláskeresői létszám.

Az előző hónaphoz viszonyítva a vármegye körzeteinek többségében kismértékben változott az álláskeresők aránya mutató értéke. Ebben a hónapban is Sárbogárd és Enying térsége volt munkaerőpiaci szempontból a legrosszabb helyzetben. Sárbogárd térség mutatója 0,1%-ponttal nőtt a múlt hónap óta, így a térség mutatója 5,1%-ot ért el, Enying járásé 0,4%-ponttal 5,1%-ra csökkent. Emellett Dunaújváros körzetének mutatója haladta meg az átlagos adatot, ami az előző havinál 0,1%-ponttal 4,9%-ra emelkedett. Martonvásár térségében nem változott a ráta, így ez a járás 3,3%-os mutatóval rendelkezik. A mutató nagyságát tekintve Mór 3,0%-kal következett, ami 0,1%-ponttal mérséklődött egy hónap alatt. Bicske térség mutatója 2,8%-os, ami az előző havival megegyezik. Júniusban Székesfehérvár mutatója 2,5%-os, így az egyik legkedvezőbb mutatóval bír, és ami szintén nem változott az előző hónaphoz képest. Gárdony mutatója 2,1%-kal az első, legkedvezőbb helyen szerepel, ami a múlt hónaphoz képest 0,1%-ponttal csökkent.

Járások	álláskeresők száma 2024. október	álláskeresők száma 2025. szeptember	álláskeresők száma 2025. október
Bicskei Járás	544	562	573
Dunaújvárosi Járás	2 045	2839	3609
Enyingi Járás	570	534	563
Gárdonyi Járás	428	409	404
Martonvásári Járás	426	524	502
Móri Járás	507	548	543
Sárbogárdi Járás	706	730	739
Székesfehérvári Járás	1 900	1 974	1 982

Adatok forrása: NFSZ, saját szerkesztés

Az iskolai végzettséget tekintve a belépők 30,0%-a legfeljebb általános iskolában tanult, több mint egy-negyede szakmunkásképzőt, szakiskolát végzett, további 20 %-a szakközépiskolai, technikai végzettséggel bír, mintegy egytizedének (10,05%) gimnáziumi és közel ekkora hányadának, 11,5%-ának felsőfokú képzettsége volt. Előző hónapoz képest ezen mutatók 9,7 %-os emelkedést mutatnak összességében.

2025. októberében hónapban 343 fő volt a pályakezdők száma, az előző havinál 13 fővel, 1,5 %-kal magasabb és az egy évvel korábbinál 48 fővel, 16 %-kal magasabb létszámú. Az álláskeresőkhöz viszonyított arányuk 3,8 %, az előző havival 0,2 %-ponttal, és az egy évvel korábbinál 0,3%-ponttal alacsonyabb nagyságú.

Az előző hónapoz képest a pályakezdők száma a vármegye egyes térségeiben csupán néhány fővel változott. A csökkenés Mór térségében a legnagyobb 6 fővel, majd Sárbogárd járásban 2 fős csökkenés tapasztalható és Székesfehérvár körzetében csupán egy fős a csökkenés létszáma. Ugyanakkor Dunaújváros és Bicske térségében csupán 1-1 fős létszámcsökkenést figyelhetünk meg az előző hónapoz képest, míg Martonvásár járásban 5 fős növekedés tapasztalható.

Legfeljebb általános iskolai végzettséggel a pályakezdők 43,9%-a rendelkezik, szakmunkásképzőt, szakiskolát a fiatalok 17,9%-a végzett. A szakközépiskolát, technikumot végzettek részaránya 19,3%, a gimnazistáké 11,8%, főiskolai, egyetemi diplomája a pályakezdők 7,1%-ának van. Az előző hónapoz viszonyítva a legfeljebb általános iskolát végzettek létszáma 10 fővel emelkedett, a szakmunkásképzőt, szakiskolát végzettek is 2 fővel emelkedett, a gimnazistáké 9 fővel csökkent és a diplomások száma 3 fővel apadt, miközben a szakközépiskolát, technikumot végzettek száma is csökkent 2 fővel.

A fiatalok mintegy $\frac{3}{4}$ -e (73,1%-a) legfeljebb 6 hónapja szerepel folyamatosan a regisztrációban, arányuk kissé mérséklődött a múlt hónaphoz képest. A 7-12 hónapja folyamatosan nyilvántartottak aránya 16,5%, ami az előző havinál 0,3%-ponttal kevesebb és az egy éven túl folyamatosan regisztráltak aránya 1,1%-ponttal emelkedett és 10,4%-ot tett ki.

Az életkor szerinti összetétel alapján az állomány 6,8%-a legfeljebb 18 éves, további 5,6%-uk 19 éves, ami együttesen a 15-29 éves korosztálynak több, mint egytizedét adja. A 20-24 évesek aránya 41,4%, alacsonyabb, mint a 25-29 éveseké, ami 46,3%. Az egy évvel korábbihoz képest a 20-24 évesek száma 23 fővel nőtt és a 18 év alattiak száma 16 fővel emelkedett.

A tárgy hónapban az álláskeresők több, mint egynegyede (1.931 fő) járadék típusú ellátásban részesült, 20,5%-a (1.508 fő) segély típusú ellátást kapott. Foglalkoztatást helyettesítő támogatást 1.073 főnek folyósítottak a tárgy hónapban. Az álláskeresőknek mintegy kétötöde, 38,6%-a (2.841 fő) azonban semmiféle ellátásra nem volt jogosult.

A nyilvántartott álláskeresők több mint fele (59,5%-a) legfeljebb 6 hónapja, 11,3%-a 7-12 hónapja és majd háromtizede már több mint 12 hónapja szerepel folyamatosan a regisztrációban. Az egy évvel korábbihoz viszonyítva a több mint 12 hónapja regisztráltak aránya 2,6%-ponttal mérséklődött.

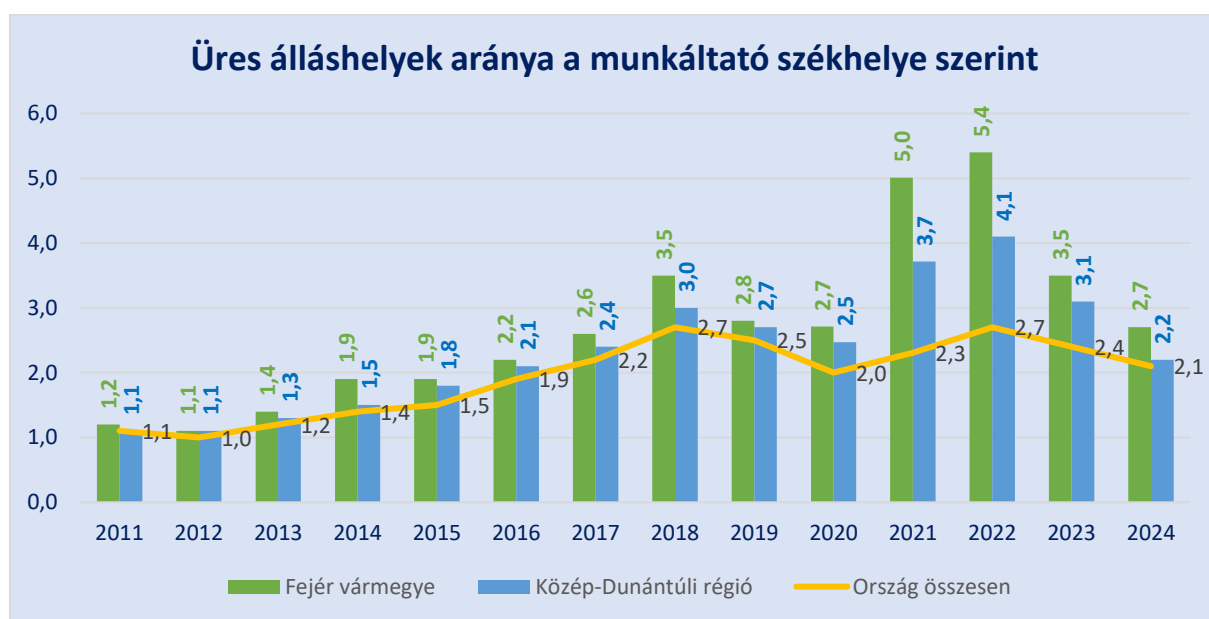
A bejelentett állások nemzetgazdasági összetételét tekintve a múlt hónap óta 18-cal visszaesett a mezőgazdasági foglalkoztatók által bejelentett munkaerőigények száma, ami jelenleg 5 fő elhelyezkedését szolgálja. Az ipar jelentősebb számban jelentett be állásigényt, ami 314 db, és ami majd négyszerese az előző havi számuknak. Az építőipar bejelentése az előző havi 32 fős számukhoz képest 30-ra apadt. Az anyagi szolgáltatás területéről 135 fő elhelyezésére vonatkozó állásajánlat érkezett, ami az előző havi számuknál 33-mal több, amiből 65 darabot tesz ki a kereskedelem által jelzett munkaerőigények száma, és ami az előző havi nagyságuknál kissé, 19 fővel magasabb. A nem anyagi szolgáltatási ágazat állásajánlatainak száma 202-vel emelkedett a múlt hónap óta, s jelenleg 756 főre vonatkozó állásajánlat szerepel a bejelentésekben. Ennek következtében 412-ről 585-re ugrott az adminisztratív és szolgáltatást támogató ág területén és 111 főre nőtt a közigazgatás, védelem, oktatás ágazatban tapasztalt állásbejelentés nagysága, ez utóbbi a részben a diákmunkának köszönhetően.

Az álláskeresők legnagyobb hányada, 37 százaléka legfeljebb az általános iskola 8 osztályát végezte el, emellett 26 százalékuknak szakmunkás, szakiskolai bizonyítvány, 28 százalékuknak érettségi, illetve technikum volt a legmagasabb végzettsége, 8,7 százalékuk pedig diplomával rendelkezett. A 25 év alattiak között az érettségivel, illetve technikumi végzettséggel rendelkezők (44 százalék) képezték a legnépesebb csoportot, míg az ennél idősebbek körében a legfeljebb alapfokú végzettségűek, 37 százalék. A 2023-as adatokat összefoglalva, az álláskeresők 38 százaléka legfeljebb 3 hónapja, 34 százaléka tartósan, egy évet meghaladóan nem tudott elhelyezkedni. A tartósan állás nélkül lévők száma 14 százalékkal kevesebb volt a 2022-es adatokhoz képest. 25 százalékra nőtt az álláskeresési járadékban, és 17 százalékra csökkent a szociális ellátásban részesülők hányada, álláskeresési segínyt a

nyilvántartottak 22 százaléka kapott, többen, mint egy évvel korábban. E változások következtében az ellátatlanok aránya összességében 36 százalékra nőtt. A munkaerőpiac feszesebbé vált, tíz üres álláshelyre 28 álláskereső jutott, 20-szal kevesebb, mint 2022-ben.

A munkaerőpiac keresleti oldalának állapotára utaló fontos jelzőszám az üres álláshelyek számának alakulása. Az üres álláshelyek arányát az összes álláshely százalékában adják meg, beleértve ezekben az üresek is.

A rendelkezésre álló adatok tanulsága szerint 2011-hez viszonyítva a hullámzás ellenére összességében növekedett az üres álláshelyek száma. Az üres álláshelyek arányának alakulása a vármegyében az utóbbi években követi az országos trendeket.



Adatok forrása: KSH, saját szerkesztés

A közfoglalkoztatásról és a közfoglalkoztatáshoz kapcsolódó, valamint egyéb törvények módosításáról szóló 2011. évi CVI. törvény 1. § (4) bekezdése szerint közfoglalkoztatott az lehet, aki munkaviszonyt létesíthet, 16. életévét betöltötte, és a foglalkoztatás elősegítéséről és a munkanélküliek ellátásáról szóló 1991. évi IV. törvény szerinti álláskereső, ideértve azt az álláskeresőt is, akinek álláskeresőként való nyilvántartása a közfoglalkoztatási jogviszonya miatt szünetel vagy a megváltozott munkaképességű személyek ellátásairól és egyes törvények módosításáról szóló 2011. évi CXCI. törvény szerinti rehabilitációs ellátásban részesülő személy. Számuk 2014-2016 közötti időszakban vármegyei és országos szinten is erősen megnőtt, majd azóta folyamatosan csökken.

Közfoglalkoztatottak számának alakulása

Év	Fejér vármegye	Magyarország
2013	3 117	126 668
2014	4 967	178 852

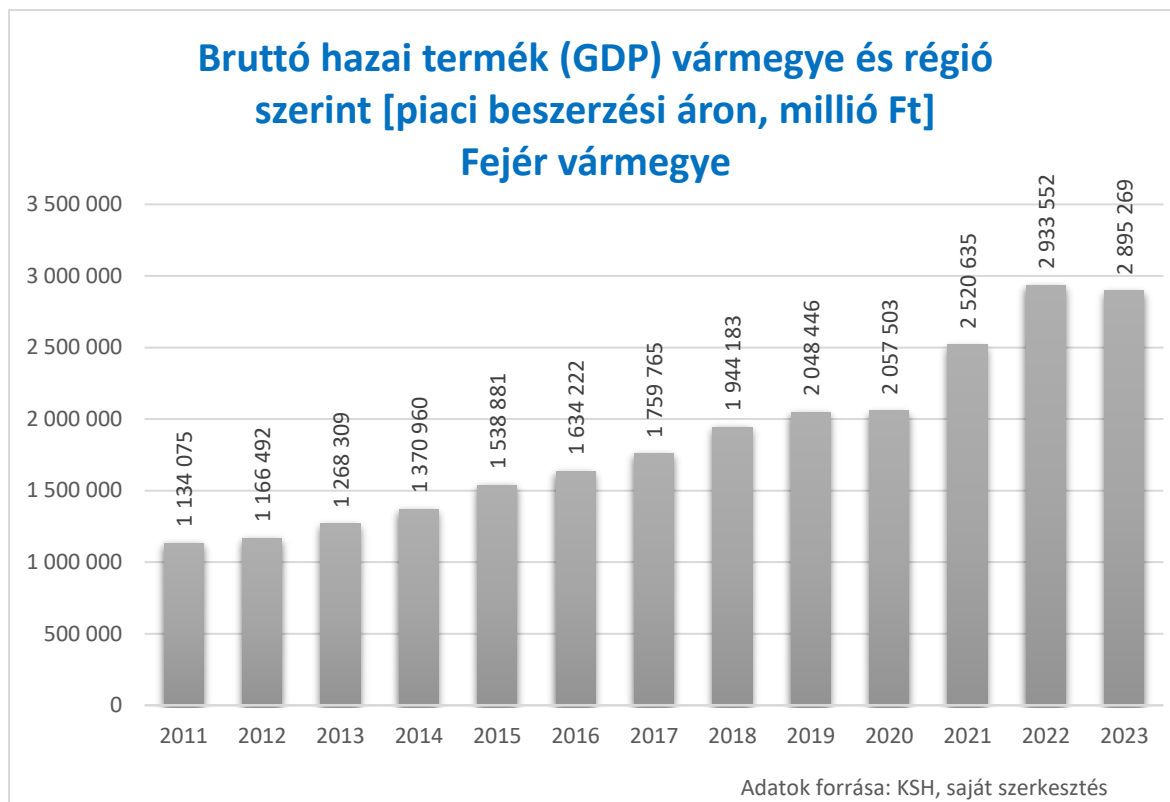
2015	4 676	208 127
2016	4 896	223 469
2017	3 540	179 492
2018	2 465	135 620
2019	1 502	106 259
2020	1 143	92 530
2021	1 063	87 976
2022	860	76 182
2023	709	67 618
2024	660	66 627
2025. szeptember	676	65 747

Forrás: <http://kozfoglalkoztatás.bm.hu/>

1.2. Gazdasági helyzet

Fejér vármegye a járműipara és az elektronikai termékeket előállító ágazatai révén intenzíven kapcsolódik a világgazdasághoz, ezen belül is a német autóiparhoz. A járműipar termékei iránti kereslet megtorpanása, valamint a német gazdaság általános gyengélkedése mind Magyarország, mind a globális előállítási láncok fontos tagjainak otthont adó Fejér vármegye gazdaságában nyomot hagyott. A beruházások csökkentek, és az ipari termelést meghatározó ágazatok (járműipar és az elektronikai ipar) teljesítménye sem érte el az egy évvel korábbit. A vármegye munkaerőpiaci mutatói romlanak, bár még ezzel együtt is kedvezőbbek az országos átlagnál.

Fejér vármegye erejének és országon belüli pozíciójának meghatározására az egyik legáltalánosabban használt mérőszám a bruttó hazai termék, vagyis a GDP. Az adatok tanulsága szerint a vármegye teljesítménye az elmúlt bő évtizedben folyamatosan növekedett. Egy nagyobb ugrás volt megfigyelhető 2022-ben, mely valamivel csökkent 2023-ra, de még így is 2,5-szerese a 2011. évinek.



Az egy főre jutó értékek esetében is folyamatos emelkedés látszódik 2022-ig. Utána ennél a mérőszámnál is láthatjuk a csökkenést, azonban is itt megállapíthatjuk, hogy az elmúlt 12 év alatt 2,6-szorosa lett az egy főre jutó GDP értéke. Az országos értékekhez viszonyítva, Fejér vármegye 2016-tól a 3. helyet foglalja el a rangsorban ezzel, mely rangsorban a 2023-ban a 4.helyre zuhant, a 2016-ös szintre.

Az egy főre jutó GDP értékének alakulása

Év	Egy főre jutó bruttó hazai termék, ezer Ft
2011	2 663
2012	2 767
2013	3 018
2014	3 276
2015	3 682
2016	3 917
2017	4 227
2018	4 662
2019	4 901
2020	4 916
2021	6 022
2022	7 000
2023	6 901

Adatok forrása: KSH, saját szerkesztés

- Gazdasági szervezetek

A gazdasági szervezetek esetében megállapíthatjuk, hogy míg több más vármegyében a jogszabályi és módszertani változások jelentős ingadozást okoztak a vállalkozások számában, addig Fejérben minimális mértékben érződött a hatásuk. A vállalkozások száma stabil maradt, és 2022 óta folyamatos emelkedést mutat.

Regisztrált gazdasági szervezetek számának alakulása

Év	Fejér vármegye	Közép-Dunántúli régió	Magyarország
2014	61 430	163 083	1 847 522
2015	61 925	162 985	1 837 704
2016	62 587	164 252	1 846 101
2017	63 956	166 968	1 870 415
2018	65 599	171 290	1 908 808
2019	67 572	175 563	1 945 751
2020	68 795	179 129	1 962 493
2021	71 441	184 998	2 009 582
2022	70 299	182 815	1 992 415
2023	71 032	184 933	1 994 350
2024	71 454	184 370	1 965 756

Adatok forrása: KSH, saját szerkesztés

Az önálló vállalkozások számánál is hasonló tendenciákat figyelhetünk meg. Számuk évről évre vármegyei, és régiós szinten is növekszik, csakúgy, mint országos szinten is.

Önálló vállalkozások számának alakulása

Év	Fejér vármegye	Közép-Dunántúli régió	Magyarország
2014	38 993	103 454	1 115 463
2015	40 255	105 428	1 130 025
2016	41 288	107 817	1 156 651
2017	42 762	111 184	1 189 993
2018	44 648	115 942	1 236 486
2019	46 544	120 359	1 279 135
2020	47 614	123 408	1 295 875
2021	49 577	127 914	1 329 408
2022	48 157	125 294	1 310 708
2023	49 401	128 481	1 324 193
2024	50 182	128 427	1 305 694

Adatok forrása: KSH, saját szerkesztés

A működő vállalkozások számát tekintve elmondhatjuk, hogy 2022-ig folyamatosan emelkedett a számuk, majd 2023-ban mérsékelten csökkent a működő vállalkozások száma. Mind régiós, mind országos szinten ugyanez a tendencia figyelhető meg.

Működő vállalkozások számának alakulása

Év	Fejér vármegye	Közép-dunántúli régió	Ország összesen
2011	25 638	69 077	690 375
2012	23 522	63 504	644 692
2013	23 305	62 686	640 174
2014	23 514	62 736	652 998
2015	25 044	66 812	688 514
2016	25 964	69 106	709 610
2017	27 332	72 351	738 557
2018	29 312	77 430	785 384
2019	32 768	86 045	859 160
2020	34 007	89 597	886 274
2021	38 013	99 217	983 078
2022	39 337	102 195	1 007 403
2023	36 450	95 013	929 593

Adatok forrása: KSH, saját szerkesztés

2023 I. félévében 2,4 ezer újonnan alakult vállalkozást jegyeztek be a vármegyében, 11 százalékkal kevesebbet, mint az előző év azonos időszakában. Ezzel párhuzamosan 2,1 ezer vállalkozás szűnt meg, ami 13 százalékkal – a vármegyék többségével szemben – kevesebb volt az előző év azonos időszakához képest. A megszűnt egyéni vállalkozók száma, csakúgy, mint a vármegyék többségében, Fejérben is csökkent, 15 százalékkal az egy évvel korábbihoz viszonyítva. A vármegyében – a negatív gazdasági folyamatokkal is összefüggésben – a társas vállalkozások 8,8 százaléka, az egy évvel korábbinál 2,0 százalékponttal nagyobb aránya állt csődeljárás, kényszertörlesztés, végelszámolás vagy felszámolási eljárás alatt 2023-ban. Az egyéni vállalkozók körében a tevékenységüket szüneteltetők aránya, 13,6 százalékkal – a fővárossal és a vármegyék többségével szemben – Fejérben csökkent (0,2 százalékponttal). Az ezer lakosra jutó vállalkozások száma (156 darab) az országos átlag alatt volt a KSH adatai alapján. 2023-ban Fejér vármegyében a legtöbb vállalkozást a mezőgazdaságban tartották nyilván, számuk 0,7 százalékkal csökkent egy év alatt.

A nemzetgazdasági ágak közül a mezőgazdasági (19 százalék), az ingatlanügyletekkel (14 százalék), a szakmai, tudományos, műszaki tevékenységgel foglalkozó (11 százalék), valamint az építőipari vállalkozások (11 százalék) képviselték a legnagyobb arányt.

A valódi új vállalkozások száma – vagyis azon vállalkozások, akik a vonatkozási évet megelőző két évben nem számítottak működőnek, és nem rendelkeztek működő jogelődökkel sem – 2021. évi ugrást követően számuk csökken folyamatosan. Régiós és országos szinten is ugyanez figyelhető meg.

Valódi új vállalkozások számának alakulása

Év	Fejér vármegye	Közép-Dunántúli régió	Magyarország
2014	3 008	7 644	81 137
2015	3 032	8 035	83 285
2016	2 907	7 416	75 850
2017	3 564	8 922	90 360
2018	3 736	9 621	93 961
2019	5 055	12 708	119 573
2020	3 863	10 202	96 184
2021	4 875	11 951	118 530
2022	3 899	9 615	94 993
2023	3 595	8 792	87 787

Adatok forrása: KSH, saját szerkesztés

Valódi megszűnt vállalkozások száma, vagyis adott évben végleg megszűnt vállalkozás, hullámnzó tendenciát követve, igen drasztikus emelkedést mutat 2022-ben mind vármegyei, mind régiós, és országos szinten is.

Valódi megszűnt vállalkozások számának alakulása

Év	Fejér vármegye	Közép-Dunántúli régió	Magyarország
2014	2 250	5 972	62 698
2015	2 012	5 318	56 077
2016	2 076	5 408	57 275
2017	1 901	4 927	54 501
2018	1 960	4 948	51 294
2019	2 324	5 985	59 770
2020	1 807	4 634	45 542
2021	2 816	7 041	72 007
2022	6 424	15 894	164 713

Adatok forrása: KSH, saját szerkesztés

A nonprofit és egyéb nem nyereségérdekelte szervezetek száma a 2014-2023-as időszakban kisebb-nagyobb mértékben, de folyamatosan emelkedett. A régiós és az országos adatok szintén emelkedő tendenciát mutatnak.

Nonprofit és egyéb nem nyereségérdekelt szervezetek számának alakulása

Év	Fejér vármegye	Közép-Dunántúli régió	Magyarország
2014	4 121	12 575	127 254
2015	4 189	12 647	128 271
2016	4 326	12 846	129 609
2017	4 346	12 777	130 305
2018	4 344	12 807	130 361
2019	4 326	12 825	129 767
2020	4 340	12 948	130 350
2021	4 384	13 102	131 217
2022	4 443	13 204	131 962
2023	4 473	13 329	132 761
2024	4 473	13 416	133 707

Adatok forrása: KSH, saját szerkesztés

1.3. Infrastruktúra

- **A vármegyei közlekedés földrajzi helyzete**

Fejér vármegye közlekedés-földrajzi helyzete Magyarország egyik **legkedvezőbb** pozíciójába emeli a vármegyét. A vármegye az országos, sőt, a nemzetközi tranzitforgalom fontos tengelyeit köti össze, ami gazdasági és logisztikai szempontból is kiemelt jelentőséggel bír.

Központi fekvés és tranzitútvonalak

Fejér vármegye elhelyezkedése a **Közép-Dunántúl** régióban, félúton **Budapest és a Balaton** között, adja meg a legfőbb közlekedés-földrajzi előnyét. Székesfehérvár, a vármegye székhelye, történelmileg és ma is kulcsfontosságú csomópont.

Fő autópálya-folyosók:

Fejér vármegye területét három nagy európai közlekedési folyosó is átszeli:

1. **M1-es autópálya (Északnyugat-Délkelet tengely):** A vármegye északi részén érinti a Bécs-Budapest tengelyt, összekötve a megyét Győrrel és a nyugati határral.
2. **M7-es autópálya (turizmus és déli kapcsolat):** A Balatonhoz vezető főútvonal, amely a vármegye központi részén halad át, jelentős szerepet játszik a turizmusban, de egyben a Budapest–Trieszt/Split folyosó része is.
3. **M6-os autópálya (Duna-menti kapcsolat):** A Duna mentén haladva köti össze a fővárost a déli országrésszel (Tolna és Baranya vármegyékkel).

Vasúti jelentőség

Székesfehérvár országos jelentőségű **vasúti csomópont**, ahol több fővonal találkozik, biztosítva a gyors és közvetlen kapcsolatot Budapesttel, a Balatonnal, a Dunántúl nagyvárosaival és Dunaujvárossal is.

A közlekedés földrajzi helyzet gazdasági hatása

A kiváló közlekedési hálózat közvetlenül hozzájárul Fejér vármegye gazdasági teljesítményéhez és vonzerejéhez:

- **Logisztikai központ:** A fő autópályák találkozási pontja és a főváros közelsége miatt a vármegye, különösen a Székesfehérvár és Martonvásár környéke, **logisztikai és termelési központként** funkcionál, nagymértékben megkönnyítve a termékek szállítását belföldön és külföldre is.
- **Ingázás és munkaerőpiac:** Budapest közelsége erős **ingázási zónát** hozott létre (agglomerációs zóna). Ez biztosítja a munkaerő beáramlását, de növeli a forgalmi terhelést is.
- **Duna-kapcsolat:** A dunaujvárosi **Pentele-híd** révén új gyorsforgalmi kapcsolat létesült az **Alföld** felé, ezzel Fejér vármegye **kelet-nyugati tranzitban** is kulcsszerepet kapott.

Térbeli dualizmus és kihívások

A kedvező nagytérégi helyzet ellenére a vármegye területe közlekedési és fejlettségi szempontból nem homogén, **belső dualizmus** jellemzi:

Területi Zóna	Közlekedési Jellemző	Fejlettségi Következmény
Északi és Középső Zóna (Bicske, Székesfehérvár, Martonvásár)	Kiváló elérhetőség autópályákkal és vasúttal.	Magas urbanizáció, vonzaskörzet, Budapest vonzásának negatív hatásai (torlódások, túlszűfoltosság).
Déli Zóna (Sárbogárd, Enying környéke)	Hagyományosan mezőgazdasági területek, kisebb közúti forgalom.	Relatív elmaradottság, alacsonyabb népsűrűség, elvándorlás , a megyei központtól távolabb eső periféria.

Adatok forrása: TEIR, saját szerkesztés

A legnagyobb közlekedési kihívást a **Budapest felé vezető utak telítettsége** jelenti. Bár a fizikai távolság kicsi, az utazási idő a forgalom miatt magas maradhat, ami lassítja a fővárosi kapcsolatot. Emellett fontos feladat a vármegyén belüli, **Székesfehérvár és a szomszédos vármegyék** (pl. Tatabánya) közötti kapcsolatok további javítása a **regionális kohézió** érdekében.

Fejér vármegye közlekedés földrajzi térszerkezete (2022-es adatok alapján)

Fejér vármegye a Budapest–Dunántúl tranzitfolyosók metszéspontjában (M1, M6, M7 autópályák) helyezkedik el, ami jó lehetőséget kínál a vármegye gazdaságának. Viszont a vármegyei járások elérhetőségi adatai megerősítik, hogy a közlekedési adottságok eltérő adatai alapján figyelmet kell fordítani a hátrányok leküzdésére.

Fejér vármegyét három fő gravitációs pólus határozza meg:

Fejér vármegye közlekedés földrajzi zónái

1. Északi (Agglomerációs) zóna (Bicske, Gárdony, Martonvásár): A vármegye budapesti ingázásra és az M1-es tengelyre optimalizált része.
2. Keleti (Ipari) zóna (Dunaújváros, Sárbogárd): Az M6-os és a Duna menti logisztikai-ipari tengelyre fókuszáló, kiváló helyi gyorsforgalmi integrációval.
3. Déli (Regionális/Balaton) zóna (Székesfehérvár, Enying, Mór): A vármegye Balatonhoz közeli, regionális központra (Székesfehérvár) orientált része, amely ki van zárva a közvetlen fővárosi vonzaskörzetből, de stabilan és gyorsan kapcsolódik a vármegyeszékhelyhez az M7-es autópálya és a 64-es út révén.

I. Agglomerációs zóna (Budapest orientáció)

Ez a zóna a fővároshoz van a legközelebb, és a közlekedési adatok alapján az ingázás az elsődleges funkció. A közúti kapcsolat itt a leggyorsabb, de a vasúti elérhetőség is a legbővebb.

Járas	Budapest elérése (perc)	Vármegyeszékhely elérés (perc)	Fő közlekedési tengely
Martonvásári	44,88 (Legalacsonyabb)	28,75	M7 autópálya

Bicskei	53,40	41,80	M1 autópálya
Gárdonyi	53,30	19,80	M7 autópálya

Adatok forrása: TEIR, saját szerkesztés

Következtetés: A Martonvásári és Gárdonyi járások az M7-es folyosó mentén a vármegye közlekedés földrajzi legelőnyösebb területei. A Martonvásári járás budapesti magterületként funkcionál, míg a Gárdonyi járás egy ritka eset, amely egyszerre élvezi a fővárosi (53 perc) és a regionális (20 perc) központ előnyeit.

II. Regionális zóna (Székesfehérvár orientáció)

Ezek a járások távolabb esnek a fővárostól, és közlekedés földrajzi helyzetüket Székesfehérvár regionális szerepe dominálja.

Járás	Vármegyeszékhely Elérés (perc)	Budapest Elérés (perc)	Gyorsforgalmi Út Csomópont (perc)
Székesfehérvári	20,08 (Legalacsonyabb)	70,36	13,28
Enyingi	37,44	87,22	20,00
Móri	31,38	82,69	30,38 (Legmagasabb)

Adatok forrása: TEIR, saját szerkesztés

Következtetés:

- A Székesfehérvári járás a vármegye gravitációs magja és logisztikai központja, amely a külső járások számára biztosítja a legjobb elérhetőséget a vármegyeszékhelyhez.
- Az Enyingi és Móri járások a vármegye periférikusabb részei, amelyeknek a fővároshoz való elérése gyenge (82-87 perc), de erős regionális kohéziót mutatnak Székesfehérvár felé. A Móri járás közlekedés-földrajzilag a vármegye többi járásához képest a leginkább hátrányos helyzetű az autópálya-hálózat elérése szempontjából (30 perc).

III. Transzit/Ipari zóna (Duna-menti tengely)

Ez a zóna a vármegye délkeleti, Duna-menti területeit foglalja magába, amely a főváros és a vármegyeszékhelytől eltérő célpontokra optimalizált.

Járás	Gyorsforgalmi Út Csomópont (perc)	Vármegyeszékhely Elérés (perc)	Budapest Elérés (perc)
Dunaújvárosi	4,38 (Legalacsonyabb)	42,06	64,44
Sárbogárdi	26,42	44,58 (Legmagasabb)	88,50

Adatok forrása: TEIR, saját szerkesztés

Következtetés:

- A Dunaújvárosi járás a vármegyei hálózatok közül a földrajzi elhelyezkedése miatt a legjobb gyorsforgalmi integrációval rendelkezik (M6), ami az ipari és logisztikai funkciót segíti. A járás saját alközpontként viselkedik, nem túl nagy távolságra a fővárostól, de kiváló csatlakozással az országos tengelyekhez.

- A Sárbogárdi járás a vármegye legkülső periferiája, mind a fővároshoz, mind a vármegyeszékhelyhez a legnehezebben elérhető közúton. Csak a kiemelkedően sűrű vasúti hálózat kompenzálja közlekedés-földrajzi hátrányait.

Összefoglaló közlekedés földrajzi következtetés

Fejér vármegye közlekedés-földrajzi helyzete a vizsgált adatok alapján egyértelműen háromszögű, polarizált szerkezetet mutat, amely a nemzetközi és a regionális érdekek metszéspontjában áll:

1. Domináns agglomerációs tengely: A Martonvásári, Bicskei és Gárdonyi járások az M7/M1 autópályák révén Budapestre vannak optimalizálva, ami erős ingázást és gyors elérhetőséget biztosít a főváros felé (45–53 perc).
2. Erős regionális központ (Székesfehérvár): A Székesfehérvári járás biztosítja a belső kohéziót; a vármegye déli és nyugati területei (Enying, Mór) a regionális központ felé mutatnak stabil és hatékony orientációt (31–37 perc), kompenzálva a Budapesttől való távolságot.
3. Különálló ipari folyamat (Dunaújváros): A Duna menti zóna (Dunaújváros) a magas szintű M6-os integrációval (4 perc) a vármegyei hálózattól független, logisztikai/ipari tengelyt képvisel.

A legnagyobb különbség a Budapest felé vezető utak elérhetőségében rejlik: a Martonvásári járás (45 perc) és a Sárbogárdi járás (88 perc) között közel kétszeres az időbeli különbség, ami Fejér vármegye közlekedési egyenlőtlenségeinek mértékét jelzi.

Járásonkénti bontásban foglaljuk össze az alábbi adatokat:

- Budapest elérési ideje (perc)
- Legközelebbi gyorsforgalmi út csomópont elérési ideje (perc)
- Legközelebbi legalább 100 ezer fős város elérési ideje (perc)
- Legközelebbi legalább 20 ezer fős város elérési ideje (perc)
- Legközelebbi vasútállomás elérési ideje (perc)
- Saját járásszékhely elérési ideje (perc)
- Saját kistérségközpont elérési ideje (perc)
- Saját régióközpont elérési ideje (perc)
- Saját vármegyeszékhely elérési ideje (perc)
- Vasútállomás, vagy megálló
- Helyközi autóbusz-megálló
- Helyi autóbuszjárat

Bicskei járás

Bicskei járás	2019	2022
Budapest elérési ideje közúton a leggyorsabb úton (perc)	53,27	53,4
Legközelebbi gyorsforgalmi út csomópont elérési ideje közúton a leggyorsabb úton (perc)	10,27	10

Legközelebbi legalább 100 ezer fős város elérési ideje közúton a leggyorsabb úton (perc)	52,87	53,07
Legközelebbi legalább 20 ezer fős város elérési ideje közúton a leggyorsabb úton (perc)	23,93	23,8
Legközelebbi vasútállomás elérési ideje közúton a leggyorsabb úton (perc)	11,47	11,27
Saját járásszékhely elérési ideje közúton a leggyorsabb úton (perc)	12,73	12,53
Saját régióközpont elérési ideje közúton a leggyorsabb úton (perc)	41,73	41,8
Saját vármegyeszékhely elérési ideje közúton a leggyorsabb úton (perc)	41,73	41,8

Adatok forrása: TEIR, saját szerkesztés

A Bicskei járás 2019 és 2022 között megfigyelt közúti elérhetőségi adatai összességében **enyhe, de pozitív trendet** mutatnak a helyi és közeli infrastruktúra (gyorsforgalmi csomópont, járásszékhely, vasútállomás) elérésében. Ugyanakkor a nagy, távolabbi központok, különösen Budapest elérése, kissé romlott vagy stagnált, ami arra utalhat, hogy a közeli fejlesztések hatékonyabbak, mint a távolabbi közúti forgalmi viszonyok változása.

Fejér vármegye közlekedés-földrajzi helyzetével összehasonlítva a Bicskei járás adataiból levont következtetések markánsan illeszkednek a vármegye átfogó, **kedvező, de Budapestre fókuszáló** helyzetéhez.

A Bicskei járás adatainak összehasonlítása Fejér vármegye adataival

A Bicskei járás elérhetőségi adatai (2019-2022) kiválóan illusztrálják Fejér vármegye ezen északi, Budapesti-tengelyhez közeli, **agglomerációs nyomás alatt** lévő helyzetét.

Közlekedési mutató	Összehasonlítás Fejér vármegyével
Budapest elérése (idő)	Jellegzetes agglomerációs hatás: A járás közelsége ellenére az utazási idő kissé nő. Ez a vármegyében általános Budapest körüli forgalomnövekedés és telítettség (agglomerációs nyomás) negatív externáliájaként értelmezhető.
Gyorsforgalmi út elérése	Jól kiépített hálózat előnye: A járás kiválóan profitál a vármegye M1-es és M7-es autópálya-hálózatának közelségéből. A kis időnyereség a helyi gyűjtőutak fejlesztésének sikerét jelzi a főútvonalakhoz való gyors hozzáférés érdekében.
Jarásszékhely elérése	Helyi kohézió: A jarásszékhely (Bicske) jobb elérhetősége a helyi infrastruktúra javítására és a járáson belüli közlekedés támogatására utal, amely elengedhetetlen a vármegyei térszerkezet stabilitásához.
Vármegyeszékhely elérése	Másodlagos vonzás: Székesfehérvár, mint a regionális és vármegyei központ, stabilan elérhető, de a Bicskei járás esetében az utazási idő viszonylag magasabb, mint a fővárosé. Ez megerősíti a Bicskei járás Budapestre fókuszáló orientációját a Székesfehérvárral szemben.

A Bicskei járás a Fejér vármegyei közlekedés-földrajzi helyzet **ellentmondásait** és **erősségeit** egyszerre tükrözi:

1. **Erősség (tranzitkapcsolat):** A járás kiválóan integrált a **nemzetközi/országos gyorsforgalmi hálózatba** (M1/M7), amint azt a gyorsforgalmi csomópont felé javuló elérhetőség mutatja. Ez a Fejér vármegyei elhelyezkedés fő előnye.
2. **Gyengeség (agglomerációs telítettség):** A **Budapest felé vezető utak csekély mértékű romlása** (vagy stagnálása) rávilágít a vármegye főváros közelségéből fakadó legnagyobb kihívásra: a zsúfoltságra és a forgalmi dugókra, amelyek az **időbeli távolságot** növelik a fizikai távolsághoz képest.

Összefoglalva, a Bicskei járás közlekedési pozíciója a **kedvező Fejér vármegyei elhelyezkedés** (gyorsforgalmi utak) és a **Budapest közeli agglomerációs kihívások** kettős hatása alatt áll.

Dunaújvárosi járás

Dunaújvárosi járás	2019	2022
Budapest elérési ideje közúton a leggyorsabb úton (perc)	64,38	64,44
Legközelebbi gyorsforgalmi út csomópont elérési ideje közúton a leggyorsabb úton (perc)	4,38	4,38
Legközelebbi legalább 100 ezer fős város elérési ideje közúton a leggyorsabb úton (perc)	63,44	63,5
Legközelebbi legalább 20 ezer fős város elérési ideje közúton a leggyorsabb úton (perc)	15,06	15,06
Legközelebbi vasútállomás elérési ideje közúton a leggyorsabb úton (perc)	3,38	3,38
Saját járásszékhely elérési ideje közúton a leggyorsabb úton (perc)	15,06	15,06
Saját régióközpont elérési ideje közúton a leggyorsabb úton (perc)	41,69	42,06
Saját vármegyeszékhely elérési ideje közúton a leggyorsabb úton (perc)	41,69	42,06

Adatok forrása: TEIR, saját szerkesztés

Fő következtetések a Dunaújvárosi járásról 2019–2022 adatok viszonylatában

Kiváló és stabil lokális integráció

A Dunaújvárosi járás kiemelkedő jellemzője a **kiváló helyi és közeli infrastruktúra-elérhetőség**, amely a vizsgált időszakban szinte **teljesen stabil** maradt:

- **Gyorsforgalmi út elérése:** Az elérési idő változatlan: **4,38 perc**. Ez a rendkívül rövid idő az M6-os autópálya közelségét és a kiváló csatlakozást jelzi.

- **Vasútállomás elérése:** Az elérési idő szintén változatlan: **3,38 perc**. Ez a város/járásszékhely (Dunaújváros) vasútállomásához való gyors hozzáférést mutatja.
- **Járásszékhely elérése:** Az idő nem változott: **15,06 perc**. Mivel Dunaújváros járásszékhely, a mutató a járáson belüli átlagos elérhetőséget mutatja a központhoz, amely stagnált.

Stagnáló / minimálisan romló nagyvárosi elérhetőség

A távolabbi városok, köztük a főváros elérése kissé megnövekedett, ami a **forgalomnövekedés hatására** utal:

- **Budapest elérése:** Az utazási idő **64,38 percről 64,44 percre** nőtt. Ez minimális növekedés, ami a közúti forgalom lassulására utal, de a növekedés mértéke elhanyagolható.
- **Legközelebbi 100 ezer fős város elérése:** Az idő **63,44 percről 63,50 percre** nőtt. Ez a mutató gyakorlatilag azonos a budapesti adatokkal, ami arra utal, hogy ez a célpont is Budapest.

Regionális elérhetőség romlása (Székesfehérvár)

A legjelentősebb romlás a **regionális központ (Székesfehérvár)** elérhetőségében figyelhető meg, bár a romlás még így is alacsony szintű:

- **Saját vármegyeszékhely / régióközpont elérése:** Az elérési idő **41,69 percről 42,06 percre** nőtt. Ez 0,37 perces növekedés, ami arra utal, hogy a **vármegyeszékhely** felé vezető útvonalon a közúti forgalom telítettsége kismértékben növekedett.

Összegzés

A Dunaújvárosi járás közlekedési elérhetőségi adatai 2019 és 2022 között **nagymértékű stabilitást** mutatnak. A járás közlekedés-földrajzilag kiemelkedően jó helyzetben van a **gyorsforgalmi út (M6) közvetlen közelsége** és a jól integrált helyi hálózat miatt (3-5 perces elérhetőség).

A csekély, de észlelhető növekedés a távolabbi központok (Budapest, Székesfehérvár) elérési idejében a **közúti forgalom általános sűrűsödésére** és a torlódások fokozódására utal, amely a fejlett közúti

Összehasonlítva a Dunaújvárosi járás közlekedési adatait Fejér vármegye egészének közlekedés-földrajzi helyzetével, a járás a megye **Duna-menti, ipari és közlekedési hálózatra fókuszáló** részét képviseli, amelynek saját, speciális előnyei és kapcsolatai vannak.

A Dunaújvárosi járás adatainak összehasonlítása Fejér vármegye adataival

A Dunaújvárosi járás a vármegye **délkeleti csücskén** helyezkedik el, és pozícióját a **Duna és az M6-os autópálya** vonalassal jelleget határozza meg, ami a járás előnyeit jelenti a vármegye többi járásával szemben.

Kiemelkedő infrastruktúra-integráció

A járás adatai a Fejér vármegyei **autópálya-hálózat kiváló kiépítettségének** egyik legjobb példái:

- **Gyorsforgalmi út elérése (4,38 perc):** Ez a rendkívül rövid idő azt jelzi, hogy a járás területén lévő települések (és maga Dunaújváros) **közvetlenül és azonnal** csatlakoznak az M6-os autópályához. Ez az **ipari funkcióhoz** (ISD Dunaferr, kikötő, logisztika) elengedhetetlen, és ez a mutató lényegesen jobb, mint a Bicskei járás 10 perces elérési ideje.
- **Helyi integráció (vasút 3,38 perc):** Dunaújvárosban mint **vármegyei alközpontban** mért alacsony vasútállomás elérési idő a helyi közlekedési hálózat és a tömegközlekedési csomópontok **kiemelkedő integrációját** mutatja, ami szintén az ipari és regionális központi szerephez szükséges.

A közlekedés kettős célpontja

A vármegyei központokhoz való viszony:

- **Vármegyeszékhely elérése (42,06 perc):** A távolság **reális** a Dunaújváros és Székesfehérvár közötti regionális úthálózaton. Az elérési idő stagnálása/minimális növekedése a Székesfehérvár felé vezető útvonal forgalmi terhelésének növekedését mutatja.
- **Budapest elérése (64,44 perc):** Ez az idő a Bicskei járás 53 perces idejéhez képest jelzi, hogy a Dunaújvárosi járás a vármegye **kevésbé agglomerációs nyomás alatt álló** része. Bár az M6-os autópályára gyors, a **távolság** (kb. 70 km) és az útvonal (Dunaújváros-Budapest) miatt az utazási idő magasabb.

Regionális és dunántúli kapcsolatok

A Dunaújvárosi járás közlekedés földrajzilag nem csak Fejér vármegyéhez, hanem a tágabb **Dunamenti és alföldi térséghez** is kapcsolódik.

- **M6 / Duna:** A járás az M6-os autópályára menti **Duna-folyosó** része, ami közvetlen összeköttetést biztosít Baranya és Tolna vármegyék felé, valamint a Duna, mint vízi út logisztikai potenciáljával bír.
- **M8 (Pentele-híd):** A Pentele-híd és a hozzá kapcsolódó M8-as autópályaszakasz a Dunaújvárosi járást a vármegye **keleti kapujává** teszi, amely Tolna (pl. Paksi Atomerőmű) és Bács-Kiskun vármegyét (pl. Kecskemét) köti össze a Dunántúllal. Ez a kapcsolat Fejér vármegye **észak-déli (M7, M1)** és **kelet-nyugati (M8)** tranzitjának egyik legfontosabb metszéspontját képezi.

Összegzés

A Dunaújvárosi járás az adatok alapján a Fejér vármegyei **ipari, logisztikai és regionális alközponti** szerepet tölti be. Előnyei a vármegye egészéhez képest:

- **Gyorsabb és közvetlenebb M6-os autópályakapcsolat.**
- **Kiválóan integrált helyi közlekedési hálózat.**

- **Kisebb budapesti agglomerációs terhelés.**

A kihívást a vármegyeszékhely felé irányuló forgalomnövekedés és a Budapesttől való távolság jelenti. A járás közlekedés földrajzilag Fejér vármegye **Duna-menti gazdasági és tranzitkapujaként** funkcionál.

Enyingi járás

Enyingi járás	2019	2022
Budapest elérési ideje közúton a leggyorsabb úton (perc)	87,11	87,22
Legközelebbi gyorsforgalmi út csomópont elérési ideje közúton a leggyorsabb úton (perc)	20	20
Legközelebbi legalább 100 ezer fős város elérési ideje közúton a leggyorsabb úton (perc)	87,11	87,22
Legközelebbi legalább 20 ezer fős város elérési ideje közúton a leggyorsabb úton (perc)	28,22	29
Legközelebbi vasútállomás elérési ideje közúton a leggyorsabb úton (perc)	13	13
Saját járásszékhely elérési ideje közúton a leggyorsabb úton (perc)	15,67	15,89
Saját régióközpont elérési ideje közúton a leggyorsabb úton (perc)	37,44	37,44
Saját vármegyeszékhely elérési ideje közúton a leggyorsabb úton (perc)	37,44	37,44

Adatok forrása: TEIR, saját szerkesztés

Az Enyingi járás adatai a vármegye déli részének egyértelmű regionális orientációját mutatják a fővárosi vonzás helyett.

Fő jellemzők

1. Kiemelkedő vármegyeszékhely elérhetőség:

- Vármegyeszékhely elérése (37,44 perc): Ez a mutató stabilan a legjobb a járás számára, és a vizsgált időszakban változatlan maradt. Ez azt jelzi, hogy a járás településeihez a legfontosabb regionális központ, Székesfehérvár van a legközelebb, és ehhez az irányhoz van a leghatékonyabb, torlódásoktól mentes úthálózat kiépítve.
- Saját régióközpont elérése (37,44 perc): Mivel ez az adat megegyezik a vármegyeszékhelyével, Székesfehérvár tölti be a régióközpont szerepét is a járás számára.

2. Periférikus pozíció (Budapest):

- Budapest Elérése (87,22 perc): A főváros elérési ideje a többi Fejér vármegyei járáshoz képest a legmagasabb (közel másfél óra). Ez egyértelműen jelzi, hogy a járás már nem tartozik a Budapesti agglomerációs övezethez, és ingázási szempontból periférikusnak tekinthető.

3. Átlagos közúti hozzáférés:

- Gyorsforgalmi út csomópont elérése (20,00 perc): Ez az elérési idő a járás Balaton közelségét kihasználó M7-es autópálya csomópontjára utal. A 20 perces érték a Dunaújvárosi (4,38 perc) és Bicskei (10,00 perc) járásokhoz képest azt mutatja, hogy az Enyingi járás települései átlagosan a legtávolabb helyezkednek el a nagy sebességű közúti hálózattól Fejér vármegyén belül.
- Legközelebbi 20 ezer fős város elérése (29,00 perc): Itt a vizsgált időszakban kismértékű romlás (+0,78 perc) tapasztalható, ami a helyi, alacsonyabb rendű útvonalakon jelentkező forgalomnövekedésre vagy átlagos lassulásra utal.

Az Enyingi járás a déli, Balaton-menti orientációt képviseli, amely kiegészíti a vármegye többi közlekedés-földrajzi pólusát, megerősítve Fejér vármegye térbeli polarizációját.

Összességében az Enyingi járás a Fejér vármegyei hálózaton belüli viszonylagos közlekedési hátrányokat (Budapesttől, gyorsforgalmi úttól való távolság) kompenzálja a Székesfehérvárral való kiemelkedően stabil és gyors kapcsolattal.

Az Enyingi járás helyzete Fejér vármegyéhez képest

Az Enyingi járás (dél-nyugat Fejér) közlekedési elérhetőségi adatai (2019–2022) kiválóan illusztrálják Fejér vármegye térbeli dualizmusának egyik pólusát: a Budapesttől távol eső, regionális központra (Székesfehérvárra) orientált zónát.

Fejér vármegye egyik fő előnye a Budapesthez való közelség (főleg az M1-es tengely mentén). Az Enyingi járás adatai azonban kivételt képeznek:

- Budapest elérése (87,22 perc): A közel másfél órás utazási idő egyértelműen mutatja, hogy az Enyingi járás kiesik a Budapesti agglomeráció közvetlen vonzáskörzetéből. Míg a vármegye északi részei aktív ingázóforgalmat bonyolítanak le (akár 50-60 perc alatt), addig az Enying környékén élők számára a főváros elérése időben nehezebb, ami a vármegye perifériájává teszi ezt a területet a főváros szempontjából.
- Gyorsforgalmi hozzáférés (20,00 perc): A 20 perces átlagos elérési idő a gyorsforgalmi csomóponthoz (amely valószínűleg az M7-es autópálya) jelzi, hogy a járás települései nincsenek közvetlenül az autópálya mellé települve, szemben a vármegye más részeivel (pl. Dunaújváros M6-os kapcsolata). Ez a relatív távolság a megyei közlekedési hálózat egyik gyengébb pontját jelzi a Balaton-közeli régióban.

Regionális integráció és előnyök

Fejér vármegyét az is jellemzi, hogy Székesfehérvár erős regionális központ. Az Enyingi járás éppen ebben a tekintetben élvez nagy előnyt:

- Vármegyeszékhely elérése (37,44 perc): ez a viszonylag rövid és torlódásmentes utazási idő a Székesfehérvár felé irányuló, hatékony regionális kapcsolatot tükrözi. A járás közlekedés-földrajzilag az M7-es/Balatoni régió fővármegyei központjához kapcsolódik, ellensúlyozva a Budapesttől való távolságot.
- Balaton-közelség (M7-es): Bár a gyorsforgalmi csomóponthoz való eljutás időigényes, az M7-es autópálya közelsége a járást bekapcsolja a dunántúli turisztikai és tranzitforgalomba, ami Fejér vármegye egyik legfontosabb közlekedési adottsága.

Az Enyingi járás jól mutatja a vármegye kétpólusú közlekedési rendszerét:

Járási vonzáscentruma	Közlekedési adottság	Enyingi járás adatok tükrözése
Budapest vonzása (Észak)	Főváros közelsége, M1/M6 tengelyek	Nagyon magas (87 perc)
Székesfehérvár vonzása (Regionális)	Vármegyeszékhely központisága	Nagyon alacsony (37,44 perc)

Az Enyingi járás közl. Adatok forrása: TEIR, saját szerkesztés

ekedés-földrajzi helyzete a Fejér vármegyei térszerkezet déli, regionális orientációjú peremterületét képviseli. Jellemzője a Budapesttől való elszigeteltség a gyorsforgalmi hálózat vonatkozásában, de a Székesfehérvárral való kiemelkedően hatékony és stabil kapcsolat révén mégis jól integrált a vármegyei központi funkciókba.

Gárdonyi járás

Gárdonyi járás	2019	2022
Budapest elérési ideje közúton a leggyorsabb úton (perc)	53,3	53,3
Legközelebbi gyorsforgalmi út csomópont elérési ideje közúton a leggyorsabb úton (perc)	7,6	7,6
Legközelebbi legalább 100 ezer fős város elérési ideje közúton a leggyorsabb úton (perc)	53,3	53,3
Legközelebbi legalább 20 ezer fős város elérési ideje közúton a leggyorsabb úton (perc)	19,5	19,5
Legközelebbi vasútállomás elérési ideje közúton a leggyorsabb úton (perc)	3,4	3,4
Saját járásszékhely elérési ideje közúton a leggyorsabb úton (perc)	13,3	13,4
Saját régióközpont elérési ideje közúton a leggyorsabb úton (perc)	19,7	19,8
Saját vármegyeszékhely elérési ideje közúton a leggyorsabb úton (perc)	19,7	19,8

Adatok forrása: TEIR, saját szerkesztés

A Gárdonyi járás közlekedési adatai egy **kiemelkedően központi, Budapestre és a vármegyeszékhelyre is kiválóan csatlakozó** térség jellemzőit mutatják. A vizsgált időszakban az elérhetőségi mutatók szinte **teljesen stabilak** maradtak, ami a közlekedési hálózat terhelésének stabilitását jelzi.

Fő jellemzők

Kiváló kapcsolatok a fő központokhoz:

- **Budapest elérése (53,30 perc):** A főváros elérési ideje rendkívül alacsony, ami a járás **Budapest közvetlen vonzáskörzetébe** való tartozását jelzi. A mutató stabilitása (0,0 perc változás) azt mutatja, hogy a főváros felé vezető M7-es autópálya tengelye ezen a szakaszon nem mutatott torlódásnövekedést a vizsgált időszakban.
- **Vármegyeszékhely elérése (19,80 perc):** A járás átlagosan **20 perc alatt** éri el Székesfehérvárt. Ez a mutató a vizsgált járások közül a **legalacsonyabb** és kiváló regionális integrációt jelez.
- **Kétpólusú integráció:** A járás az egyetlen, amely **Budapestet és Székesfehérvárt is rendkívül gyorsan** eléri.

Kiemelkedő infrastrukturális hozzáférés:

- **Gyorsforgalmi út csomópont elérése (7,60 perc):** Az M7-es autópályához való hozzáférés nagyon gyors, ami a közlekedési hálózat **hatékonyságát** és a Velencei-tó térség autópálya-közeli elhelyezkedését mutatja.
- **Vasútállomás elérése (3,40 perc):** A rendkívül alacsony vasútállomás elérési idő a Velencei-tó vasútvonalának sűrű állomáshálózatát és a települések vasút melletti elhelyezkedését jelzi, ami **alternatív ingázási lehetőséget** biztosít Budapest és Székesfehérvár felé is.

Stabilitás:

A legtöbb mutató (**Budapest, gyorsforgalmi út, vasútállomás, 20 ezer fős város**) értéke **teljesen stabil** maradt 2019 és 2022 között, ami a közúti hálózat viszonylagos teherbírását jelenti a forgalmi nyomás ellenére. Csak a járásszékhely és vármegyeszékhely elérésében történt minimális (0,1 perc) növekedés.

Összehasonlítás Fejér vármegye közlekedés földrajzi helyzetével

A Gárdonyi járás közlekedési adatai a Fejér vármegyei közlekedés-földrajzi helyzet **legerősebb, leginkább előnyös magterületét** képviselik.

Mutató	Gárdonyi járás értéke (2022)	Kapcsolat Fejér vármegyéhez
Budapest elérése	53,30 perc	Ez az érték megerősíti a vármegye kiemelkedő északi/keleti agglomerációs vonzását . A Gárdonyi járás a leggyorsabban elérhető Bicskével egy szinten van, hangsúlyozva az M7-es tengely fontosságát a főváros felé.
Vármegyeszékhely elérése	19,80 perc	A járás legtökéletesebben integrált része a vármegyeszékhelyhez. A 20 perc alatti elérési idő azt mutatja, hogy a Gárdonyi járás települései gyakorlatilag a Székesfehérvári regionális vonzáskörzet közvetlen szuburbán zónájába tartoznak.
Gyorsforgalmi út elérése	7,60 perc	Ez az alacsony érték alátámasztja Fejér vármegye M7-es autópálya folyosójának kiemelt szerepét, különösen a turisztikai és tranzitútvonalak mentén. A Gárdonyi járás a legjobb fekvésű a Balaton-Budapest fő tengelyen.
Kétpólusú helyzet	~53 perc Budapest / ~20 perc Székesfehérvár	A járás a Fejér vármegyei térszerkezet azon ritka része, amely egyszerre élvezi a fővárosi közelség és a regionális központi közelség előnyeit.

Adatok forrása: TEIR, saját szerkesztés

A Gárdonyi járás közlekedés-földrajzi helyzete Fejér vármegye **legideálisabb magterületét** képviseli. A kiváló minőségű és stabil infrastruktúra (M7-es, vasút) lehetővé teszi, hogy egyszerre legyen a **Budapesti agglomeráció része** (53 perc) és a **Székesfehérvári vonzáskörzet szuburbán területe** (20 perc). Ezzel a járás a vármegyei dualizmus azon ritka pontja, ahol a **két központ vonzása pozitívan felerősíti egymást**, ellentétben a Dunaújvárosi vagy Enyingi járásokkal, amelyek csak egyik pólus felé mutatnak erős orientációt.

Martonvásári járás

Martonvásári járás	2019	2022
Budapest elérési ideje közúton a leggyorsabb úton (perc)	44,88	44,88
Legközelebbi gyorsforgalmi út csomópont elérési ideje közúton a leggyorsabb úton (perc)	7,38	7,38
Legközelebbi legalább 100 ezer fős város elérési ideje közúton a leggyorsabb úton (perc)	44,88	44,88
Legközelebbi legalább 20 ezer fős város elérési ideje közúton a leggyorsabb úton (perc)	19,13	19,13
Legközelebbi vasútállomás elérési ideje közúton a leggyorsabb úton (perc)	5,38	5,38
Saját járásszékhely elérési ideje közúton a leggyorsabb úton (perc)	9	9
Saját régióközpont elérési ideje közúton a leggyorsabb úton (perc)	28,75	28,75
Saját vármegyeszékhely elérési ideje közúton a leggyorsabb úton (perc)	28,75	28,75

Adatok forrása: TEIR, saját szerkesztés

A Martonvásári járás közlekedési adatai a **Fejér vármegyei agglomeráció magterületére** jellemző rendkívül rövid és stabil elérhetőséget mutatnak a főváros felé.

Fő jellemzők

1. A legerősebb agglomerációs kapcsolat:

- **Budapest elérése (44,88 perc):** A Martonvásári járás rendelkezik a **legalacsonyabb** budapesti elérési idővel a vizsgált járások közül. Ez a mintegy 45 perces utazási idő a **Budapesti agglomeráció közvetlen magjába** helyezi a járást, és utal a rendkívül erős **ingázási forgalomra** és a közlekedési infrastruktúra (M7-es autópálya és vasút) Budapestre való fókuszálására.
- **Stabilitás:** A mutató a vizsgált időszakban **teljesen stabil** maradt (0,0 perc változás), ami a közúti hálózat M7-es autópálya-tengelyének viszonylagos teherbírását jelzi a nagy forgalom ellenére.

2. Közepes regionális elérhetőség:

- **Vármegyeszékhely elérése (28,75 perc):** A járás Székesfehérvárt kb. **29 perc** alatt éri el. Ez gyors, de magasabb idő, mint a Gárdonyi (19,8 perc) vagy az Enyingi (37,44 perc) járásoknál mért érték. Ez megerősíti a járás **Budapestre fókuszáló** orientációját, ahol a főváros elérhetősége sokkal fontosabb, mint a vármegyeszékhelyé.

3. Kiváló helyi infrastrukturális hozzáférés:

- **Gyorsforgalmi út csomópont elérése (7,38 perc):** Ez az alacsony érték a járás településeinek M7-es autópálya menti, **kedvező elhelyezkedését** mutatja.
- **Járásszékhely elérése (9,00 perc):** A rendkívül alacsony belső elérési idő a járáson belüli utazások hatékonyságát jelzi.

Összehasonlítás Fejér vármegye közlekedés földrajzi helyzetével

A Martonvásári járás a Fejér vármegyei közlekedés-földrajzi helyzet **Budapesthez legközelebb eső és leginkább agglomerációs vonzás alatt álló zónáját** képviseli.

Mutató	Martonvásári járás értéke (2022)	Kapcsolat Fejér vármegyéhez
Budapest elérése	44,88 perc (Legalacsonyabb)	A járás a vármegye egyértelműen leginkább fővárosra orientált területe . Ez az érték alátámasztja Fejér vármegye északkeleti részének erős beágyazódását a Budapesti agglomerációba (M7-es autópálya és a Budapest-Székesfehérvár fő vasútvonal tengelye).
Vármegyeszékhely elérése	28,75 perc	Bár gyors, a Gárdonyi járásnál magasabb érték. Ez a vármegyei térszerkezet azon jellemzőjét mutatja, hogy

		az északi területek a fővároshoz fűződő kapcsolatot részesítik előnyben, és a regionális központ másodlagos vonzásnak számít.
Gyorsforgalmi út elérése	7,38 perc	Ez a mutató kiemeli Fejér vármegye autópálya-hálózatának M7-es vonalát , mint a legintenzívebben kihasznált és a településekhez legközelebb húzódó infrastruktúrát a főváros irányában.
Közlekedés földrajzi szerep	Agglomerációs magterület	A járás a vármegye azon része, ahol a fővárosi ingázási igény a legerősebb, és a közlekedési adatok is ezt a külső, Budapest felé irányuló erőt tükrözik.

Adatok forrása: TEIR, saját szerkesztés

Összegzés

A Martonvásári járás közlekedés-földrajzi helyzete a **Budapest–Székesfehérvár tengely budapesti végénél** helyezkedik el. A vármegye egészéhez képest egyértelműen az **agglomerációs centrum** szerepét tölti be, a **legalacsonyabb budapesti elérhetőségi idővel** és a regionális központtól (Székesfehérvár) való viszonylagos (időbeni) távolságával.

Móri járás

Móri járás	2019	2022
Budapest elérési ideje közúton a leggyorsabb úton (perc)	82,62	82,69
Legközelebbi gyorsforgalmi út csomópont elérési ideje közúton a leggyorsabb úton (perc)	30,38	30,38
Legközelebbi legalább 100 ezer fős város elérési ideje közúton a leggyorsabb úton (perc)	67,31	68,08
Legközelebbi legalább 20 ezer fős város elérési ideje közúton a leggyorsabb úton (perc)	30,38	30,38
Legközelebbi vasútállomás elérési ideje közúton a leggyorsabb úton (perc)	6,46	6,46
Saját járásszékhely elérési ideje közúton a leggyorsabb úton (perc)	11,92	11,92
Saját régióközpont elérési ideje közúton a leggyorsabb úton (perc)	31,38	31,38
Saját vármegyeszékhely elérési ideje közúton a leggyorsabb úton (perc)	31,38	31,38

Adatok forrása: TEIR, saját szerkesztés

A Móri járás közlekedési adatai a **Fejér vármegyei periférikusabb, hegyvidéki (Bakony-Vértes) határterület** jellemzőit mutatják. A járás közlekedés-földrajzi szempontból a vármegye többi, autópálya-közeli területéhez képest **elhanyagolhatóbb elérhetőséggel** bír a nagyvárosok felé.

Fő jellemzők

1. Távol a Fővárostól:

- **Budapest elérése (82,69 perc):** A főváros elérési ideje rendkívül magas (több mint 1 óra 22 perc). Ez az Enyingi járáshoz hasonlóan egyértelműen a **Budapesti agglomeráció vonzáskörzetén kívüli** periférikus helyzetet jelzi.
- **Stabilitás:** A mutató a vizsgált időszakban szinte teljesen stabil maradt (0,07 perc növekedés), ami azt jelenti, hogy a kapcsolat útja (valószínűleg a 81-es főút) nem terhelődött túl jelentősen.

2. Gyorsforgalmi hálózatról való leszakadás:

- **Legközelebbi gyorsforgalmi út csomópont elérése (30,38 perc):** Ez a mutató a **legmagasabb** a vizsgált járások közül. A fél órás utazási idő a gyorsforgalmi útig (valószínűleg M1 vagy M7) jelzi, hogy a Móri járás települései átlagosan a **legtávolabb** helyezkednek el a nagy sebességű országos hálózattól Fejér vármegyén belül. Ez **komoly logisztikai hátrányt** jelent a járás számára.

3. Közepes regionális elérhetőség:

- **Vármegyeszékhely elérése (31,38 perc):** A járás Székesfehérvárt kb. **31 perc** alatt éri el. Ez viszonylag jó érték, gyorsabb, mint a Dunaújvárosi járás, de lassabb, mint az Enyingi és Gárdonyi járások esetében. Ez megerősíti a járás **regionális orientációját**, ahol Székesfehérvár a fő vonzóerő.

4. Helyi integráció:

- **Vasútállomás elérése (6,46 perc):** Ez az alacsony érték a járás vasúti hálózattal való jó lefedettségét és integrációját mutatja, valószínűleg a Győr felé vezető vonal mentén.

Összehasonlítás Fejér vármegye közlekedés földrajzi helyzetével

A Móri járás közlekedési adatai a Fejér vármegyei közlekedés-földrajzi helyzet **északnyugati, periférikus, hegységi határzónáját** képviselik, amely az autópályák fősodrától messzebb esik.

Mutató	Móri járás értéke (2022)	Kapcsolat Fejér vármegyéhez
Budapest elérése	82,69 perc	A járás a vármegye legkevésbé integrált területei közé tartozik a főváros felé (az Enyingi járáshoz hasonlóan). Ez rávilágít Fejér vármegye agglomerációtól távoli, periférikus zónáira (ellentétben Bicske és Martonvásár adataival).

Gyorsforgalmi út elérése	30,38 perc (Legmagasabb)	Ez a mutató drámaian kiemeli a járást a vármegye többi részéhez képest. A 30 perces hozzáférési idő jelzi, hogy a Móri-árok/hegység területén a vármegye közúti infrastruktúrájának lefedettsége (autópálya szempontból) a leggyengébb .
Vármegyeszékhely elérése	31,38 perc	A stabil és viszonylag gyors kapcsolat Székesfehérvárral (közel 30 perc) hangsúlyozza, hogy a járás regionális orientációja erős, a Mór–Székesfehérvár kapcsolat (81-es főút) hatékonyan működik a régió gazdasági kohéziójának szempontjából.
Közlekedés földrajzi szerep	Periférikus, regionális fókusz	A Móri járás Fejér vármegye azon része, ahol a közlekedési hátrányok (autópályától való távolság) a hegyvidéki peremhelyzetből fakadnak, és ahol a regionális központ vonzása kompenzálja a fővárostól való távolságot.

Adatok forrása: TEIR, saját szerkesztés

Összegzés

A Móri járás közlekedés-földrajzi helyzete Fejér vármegye **északnyugati határterületét** képviseli. A járás adatai a vármegyei közlekedési hálózat egyenetlenségeit mutatják, különösen a gyorsforgalmi úthoz való hozzáférés terén. A járás **nem a fővárosra, hanem Székesfehérvárra és Veszprémre orientálódik**, és a fő közlekedési célja a **regionális integráció** biztosítása.

Sárbogárdi járás

Sárbogárdi járás	2019	2022
Budapest elérési ideje közúton a leggyorsabb úton (perc)	88,5	88,5
Legközelebbi gyorsforgalmi út csomópont elérési ideje közúton a leggyorsabb úton (perc)	26,25	26,42
Legközelebbi legalább 100 ezer fős város elérési ideje közúton a leggyorsabb úton (perc)	85,33	85,33
Legközelebbi legalább 20 ezer fős város elérési ideje közúton a leggyorsabb úton (perc)	33,92	34,08
Legközelebbi vasútállomás elérési ideje közúton a leggyorsabb úton (perc)	3,83	3,83
Saját járásszékhely elérési ideje közúton a leggyorsabb úton (perc)	17,25	17,25
Saját régióközpont elérési ideje közúton a leggyorsabb úton (perc)	44,58	44,58
Saját vármegyeszékhely elérési ideje közúton a leggyorsabb úton (perc)	44,58	44,58

Adatok forrása: TEIR, saját szerkesztés

A Sárbogárdi járás közlekedési adatai a **Fejér vármegyei déli, alföldi jellegű határterület** jellemzőit mutatják. A járás közlekedés-földrajzilag messze helyezkedik el a fő központoktól, de a **vasúti hálózat** szempontjából kedvező pozícióban van.

Fő jellemzők

1. A legperiférikusabb pozíció:

- **Budapest elérése (88,50 perc):** Ez a mutató a vizsgált járások közül az egyik **legmagasabb** (közel 1,5 óra), ami a járást a **Budapesti agglomeráció legkülső periferiájára** helyezi.
- **Stabilitás:** A mutató a vizsgált időszakban **teljesen stabil** maradt (0,0 perc változás), ami a távolsági közúti kapcsolat változatlan terhelését jelzi.

2. Gyorsforgalmi hálózattól való távolodás:

- **Legközelebbi gyorsforgalmi út csomópont elérése (26,42 perc):** Ez az érték magas (az Enyingi járásnál is magasabb), ami azt jelzi, hogy a járás települései átlagosan **távol esnek** a nagy sebességű autópálya-hálózattól (valószínűleg M6 vagy M7). A kismértékű növekedés (+0,17 perc) pedig a hozzáférési útvonalak lassulására utal.

3. Gyengébb regionális elérhetőség:

- **Vármegyeszékhely elérése (44,58 perc):** A 45 perc körüli utazási idő viszonylag magas, ami azt mutatja, hogy Székesfehérvár már **jelentős időbeli távolságra** van a járás átlagos pontjától, megerősítve a Sárbogárdi járás **regionális határterületi** státuszát (ellentétben az Enyingi járás 37 perces értékével).

4. Vasúti előny:

- **Legközelebbi vasútállomás elérése (3,83 perc):** A rendkívül alacsony elérési idő a járás **vasúti hálózatának kiemelkedő lefedettségét** és a járásközpont **vasúti csomóponti** szerepét mutatja. Ez a vasút által biztosított alternatív közlekedési lehetőség kompenzálja a gyenge közúti kapcsolatokat.

Összehasonlítás Fejér vármegye közlekedés földrajzi helyzetével

A Sárbogárdi járás közlekedési adatai a Fejér vármegyei közlekedés-földrajzi helyzet **déli, agrárjellegű határzónáját** képviselik.

Mutató	Sárbogárdi járás értéke (2022)	Kapcsolat Fejér vármegyéhez
Budapest elérése	88,50 perc (Legmagasabb)	A járás a vármegye legperiférikusabb része a fővároshoz képest (az Enyingi járáshoz hasonlóan). Ez rávilágít Fejér vármegye erős térbeli dualizmusára , ahol az északi

		területek (Martonvásár, Bicske) könnyen elérhetőek, míg a déli, alföldi jellegű zónák (Sárbogárd) időben elszigeteltek .
Gyorsforgalmi út elérése	26,42 perc	Ez a mutató jelzi, hogy a járás távol esik a vármegyét keresztező fő autópálya-tengelyektől (M6 és M7), és a vármegyei közlekedési hálózat egyik elhanyagoltabb csatlakozási pontját mutatja.
Vármegyeszékhely elérése	44,58 perc	Ez az elérési idő a legmagasabb a vármegyében vizsgált járások közül. Jelzi, hogy Székesfehérvár vonzása ide már jelentősen gyengébb , mint a közeli Enying vagy Gárdony felé, megerősítve a járás regionális határterületi státuszát.
Vasúti hálózat	3,83 perc	Sárbogárd közlekedés-földrajzi szempontból Fejér vármegye egyik fő vasúti gyűjtő- és elosztó központja a déli területek felől. A vasút a Sárbogárdi járás számára a legfontosabb kompenzációs tényező a gyenge közúti kapcsolatok mellett.

Adatok forrása: TEIR, saját szerkesztés

Összegzés

A Sárbogárdi járás közlekedés-földrajzi helyzete a Fejér vármegyei **területi egyenlőtlenségek** egyik legsúlyosabb esetét tükrözi, amit a fővárostól és a gyorsforgalmi hálózattól való **nagy időbeli távolság** jellemez. A járás adatai aláhúzzák a vármegye **déli periferiáját**, ahol a vasúti infrastruktúra szerepe kiemelkedő.

Székesfehérvári Járás

Székesfehérvári járás	2019	2022
Budapest elérési ideje közúton a leggyorsabb úton (perc)	70,28	70,36
Legközelebbi gyorsforgalmi út csomópont elérési ideje közúton a leggyorsabb úton (perc)	13,2	13,28
Legközelebbi legalább 100 ezer fős város elérési ideje közúton a leggyorsabb úton (perc)	70,04	70,16
Legközelebbi legalább 20 ezer fős város elérési ideje közúton a leggyorsabb úton (perc)	19,96	20,04
Legközelebbi vasútállomás elérési ideje közúton a leggyorsabb úton (perc)	6,36	6,4
Saját járásszékhely elérési ideje közúton a leggyorsabb úton (perc)	19,96	20,08
Saját régióközpont elérési ideje közúton a leggyorsabb úton (perc)	19,96	20,08
Saját vármegyeszékhely elérési ideje közúton a leggyorsabb úton (perc)	19,96	20,08

Adatok forrása: TEIR, saját szerkesztés

A Székesfehérvári járás közlekedési adatai a **regionális központ vonzáskörzetének** jellemzőit mutatják. Mivel a járásszékhely azonos a vármegyeszékhellyel, a mutatók elsősorban a **központosítás** és az **agglomerációs zóna** belső forgalmát tükrözik.

Fő jellemzők

1. Regionális központiság:

- **Vármegyeszékhely elérése (20,08 perc):** A járás települései átlagosan **nagyon gyorsan** érik el a vármegyeszékhelyet. Ez az alacsony utazási idő a **közvetlen vonzáskörzetre** jellemző, ami a regionális központi funkció erős integrációját mutatja.
- **Járásszékhely/régióközpont elérése:** Mivel ezek az értékek azonosak (20,08 perc), a járás a **regionális és vármegyei központ** gravitációs zónájában helyezkedik el.

2. Közepes fővárosi elérhetőség:

- **Budapest elérése (70,36 perc):** Bár a járás az M7-es autópálya tengelye mentén fekszik, a budapesti elérési idő **magasabb** a legközelebbi járásokénál (pl. Martonvásár: 45 perc, Gárdony: 53 perc). Ez azt jelzi, hogy a járás települései a fővároshoz képest a **regionális központ mögött**, hátrébb helyezkednek el, és az M7-es autópálya budapesti végénél jellemző torlódások is éreztetik hatásukat.

3. Közúti torlódások tendenciája:

- **Minimális romlás:** Az összes vizsgált elérhetőségi mutató **kismértékben nőtt** 2019 és 2022 között (pl. Vármegyeszékhely elérése: +0,12 perc, Budapest elérése: +0,08 perc). Ez a minimális növekedés a **központ körüli közúti forgalom telítődésére** utal, ami jellemző az agglomerációs övezetekre.
- **Gyorsforgalmi út csomópont elérése (13,28 perc):** Ez a mutató magasabb, mint a Gárdonyi vagy Martonvásári járások esetében, ami azt mutatja, hogy a járás külső települései már **távolabb** vannak a Székesfehérvárt elkerülő M7/M0 tengelytől.

Összehasonlítás Fejér vármegye közlekedés földrajzi helyzetével

A Székesfehérvári járás a **Fejér vármegyei térszerkezet gravitációs magját** képviseli. A közlekedési adatok a vármegye többi járása feletti **dominanciát** és a regionális központosság előnyeit tükrözik.

Mutató	Székesfehérvári járás értéke (2022)	Kapcsolat Fejér vármegyéhez
Vármegyeszékhely elérése	20,08 perc (Legalacsonyabb)	A járás a vármegyei hálózaton a legjobb elérhetőséggel bír a vármegyeszékhelyhez. Ez a rendkívül alacsony érték biztosítja a Székesfehérvár központú vonzást az összes külső járás felé (pl. Enying 37 perc, Sárbogárd 44 perc), megerősítve a város regionális és közigazgatási főszerepét .
Budapest elérése	70,36 perc	Ez az érték a Martonvásári/Bicskei (53/45 perc) agglomerációs fókusz és a déli periféria (Enying/Sárbogárd 87/88 perc) között helyezkedik el. A járás nem a fővárosra van optimalizálva , hanem a regionális célokra, ami alátámasztja a vármegye Budapesttel szembeni regionális ellenpólus szerepét.

Gyorsforgalmi út Elérése	13,28 perc	Ez a közepesen magas mutató Fejér vármegye azon jellemzőjét mutatja, hogy az autópálya-hálózat (M7, M0) elkerüli a vármegyeszékhely közvetlen központját, ami terhelést eredményez a bevezető utakon és a környék településein (torlódások).
Közlekedés földrajzi szerep	Regionális központ és szolgáltatási mag	A Székesfehérvári járás a vármegye közlekedés-földrajzi szíve , ahová minden más járás tart (leggyorsabb elérés a vármegyeszékhelyre). Domináns szerepe a vármegyei belső integrációt és a regionális szolgáltatások elérhetőségét garantálja.

Adatok forrása: TEIR, saját szerkesztés

Összegzés

A Székesfehérvári járás adatai a Fejér vármegyei közlekedési hálózat **gravitációs középpontját** mutatják. A járás célja nem a Budapestre való minél gyorsabb eljutás, hanem a **regionális központ funkciójának maximális kiszolgálása**. A kismértékű időbeli romlás az agglomerációs övezetekre jellemző **forgalmi terhelés** növekedésére utal a centrum körül.

- **A vármegyei közutak állapota, kerékpárforgalmi hálózat, közösségi közlekedés, közlekedésbiztonság**

A vármegyében 4 autópálya található 142 km hosszúságban, ezek közül az M1, az M7 és az M8-as autópályák a Magyar Koncessziós Infrastruktúrafejlesztő Zrt. kezelésében, míg az M6-os autópálya az M6 Duna, illetve az M6 Tolna Autópálya koncessziós Zrt. kezelésében van. Az M7-es autópálya Fejér vármegyén halad át, érintve Veszprém vármegyét - és meggyorsítva a Balaton, valamint a szlovén és horvát határ elérhetőségét. Az M6-os autópálya Fejér vármegyei szakasza, Ercsi és Dunaújváros, illetve az autópálya melletti kis települések könnyebb megközelíthetőségét szolgálja.

A vármegye országos úthálózatának hossza az országos úthossznak 4,1 %-a. Fejér vármegyében a helyi közutak hossza 6.685 km, Magyar Közút Nonprofit Zr. Fejér Vármegyei Igazgatóságának kezelésében lévő országos közúthálózat hossza 1.348 km. A vármegyei főúthálózat hossza 418 km, ebből – nemzetközi – „E” út hossza 63 km, a mellékálózat hossza 895 km. A vármegyében az országos közúthálózat 988 km hosszban lakott területen kívül, 360 km hosszban lakott területen keresztül vezet. A lakott területi arány magasabb az országos értéknél, 34 %.

Az országos közutak hossza vármegye és régió szerint [kilométer]

Év	Fejér vármegye	Közép-Dunántúli régió	Magyarország
2011	1 507	4 052	31 698
2012	1 509	4 049	31 692
2013	1 504	4 032	31 760
2014	1 504	4 034	31 802
2015	1 507	4 041	31 925
2016	1 515	4 050	31 986

2017	1 515	4 049	32 006
2018	1 513	4 054	32 070
2019	1 515	4 060	32 204
2020	1 518	4 070	32 396
2021	1 518	4 075	32 521
2022	1 520	4 078	32 552
2023	1 521	4 089	32 626
2024	1 521	4 089	36 658

Forrás: KSH, saját szerkesztés

A vármegyében az országos közutakon 399 db híd található, melyből 114 db a gyorsforgalmi hálózaton, 293 db a fő-és mellékutakon, 5 db a kerékpárút hálózaton található. Az országos közutakon a vasúti átjárók száma 79 db, ebből szintbeni 49, biztosítás nélküli 0 db.

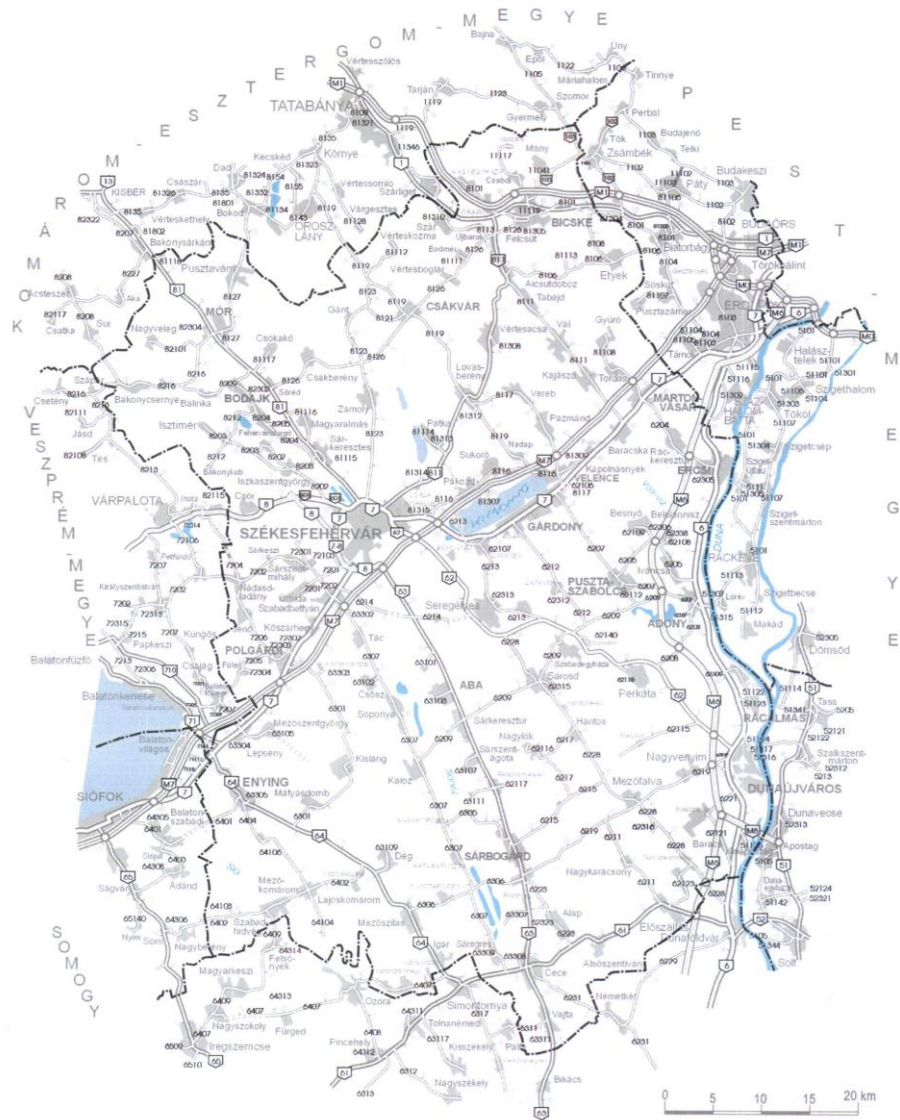
Fejér vármegye úthálózati térképe:



FEJÉR VÁRMEGYEI IGAZGATÓSÁG

Úthálózati térképe

(2025.01.01. állapot)



Fejér vármegye országos közúthálózata

2. oldal

Ezek a lehetőségek nagyban hozzájárulnak a munkavállalók mobilitásához, azonban mindez nem mondható el a kistelepüléseken élők esetén, ahol nehézkes a csatlakozási pontokhoz való eljutás.

Teherbírás szerinti minősítést vizsgálva 2021-es adatok alapján Fejér vármegyei igazgatósághoz tartozó utak 63,9 százaléka kapott "jó" osztályzatot teherbírás szempontjából, ezzel az országos átlaghoz közelítően van.

Közösségi közlekedés:

A vármegyében helyi tömegközlekedést működtető településeinek a személyszállítás teljesítményadataiban nagyon szembeötlő a Covid-19 világvilágjárvány és a nyomában bevezetett korlátozó intézkedések hatása. 2020-ig hozzávetőleg stabil volt mind a szállított utasok, mind pedig a teljesített utaskilométerek száma, ekkor azonban mintegy harmadával esett mindkét mutató. A korlátozások feloldását követően mind a szállított utasok száma mind az utaskilométerek száma fokozatosan emelkedett, majd 2024-ben a 2011-es legmagasabb értéket is meghaladta nagyságrendileg 1/10 -ével. Várhatóan az első féléves adatok alapján az érték 2025-ben tovább emelkedik.

Helyi személyszállítási adatok Fejér vármegyében

Év	Helyi személyszállításban szállított utasok száma (1000 fő)	Helyi személyszállításban utaskilométer (Utaskilométer (utkm))
2011	31119,6	117525,7
2012	29525	111159,1
2013	27753,4	101873,3
2014	29515,6	108223,1
2015	29151,4	106836,9
2016	27574,5	101247,8
2017	26037,1	95788,2
2018	25045,9	91681,3
2019	24517,3	89772,2
2020	16759,1	61308,1
2021	15304,4	55812,3
2022	23648,6	86108,5
2023	27317,1	99419,2
2024	34436,9	127345,1
2025. 1. félév	18931,4	68520,5

Forrás: statinfo, saját szerkesztés

A vármegye mind a helyi, helyközi személyszállítás terén jól ellátottnak mondható. Vasútállomás is minden járásban található. A járasok közül kiemelkedő e tekintetben a Dunaújvárosi, Gárdonyi, Sárbogárdi és a Székesfehérvári járás.

	Helyi autóbusszjárat léte	Helyközi autóbusszjárat léte	Vasútállomás léte	Vasútállomások
Bicskei járás	x (Bicskén)	minden településen	x	Bicske, Szár
Dunaújvárosi járás	x (Dunaújvárosban)	minden településen	x	Adony, Dunaújváros,

				Ivánca, Kulcs, Mezőfalva, Nagykarácsony, Nagyvenyim, Pusztaszabolcs, Rácalmás
Enyingi járás		minden településen	x	Lepsény
Gárdonyi járás		minden településen	x	Gárdony, Kápolnásnyék, Szabadegyháza, Velence, Zichyújfalu
Martonvásári járás	x (Martonvásáron)	minden településen	x	Baracska, Ercsi, Martonvásár,

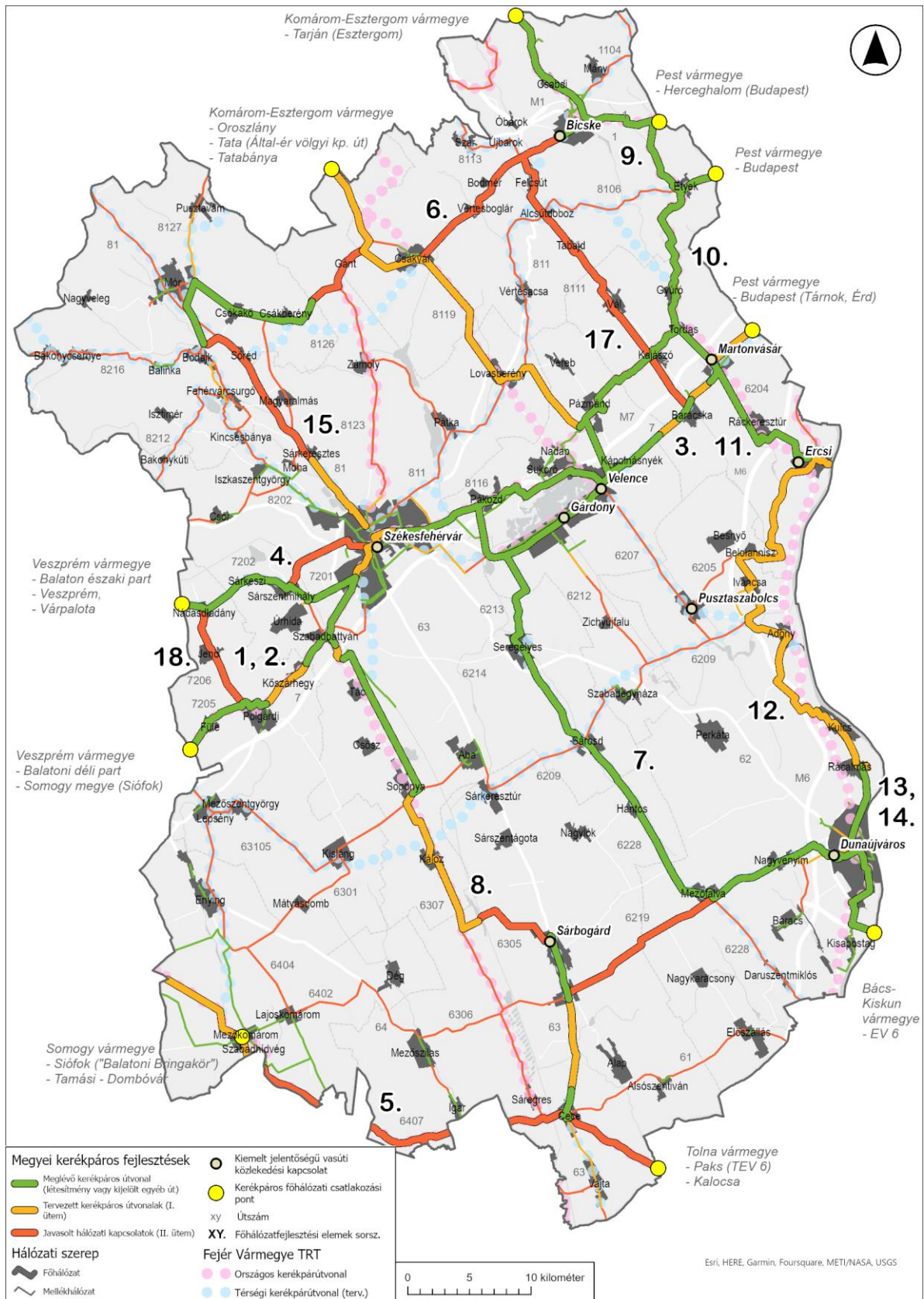
Adatok forrása: TEIR, saját szerkesztés

A 290/2014. (XI. 26.) Korm. rendelet alapján Fejér vármegyéből átmenetileg kedvezményezett települések közé tartoznak többek között Aba, Csősz, Káloz, Sárosd, Seregélyes, Soponya és Tác. Ezek a települések ebből a rendeletből adódóan a fejlesztési támogatások szempontjából hátrányos besorolásúak lehetnek — ám közúti infrastrukturális specifikus problémákra vonatkozóan nincs külön szabályozás a rendeletben.

Kerékpárforgalmi hálózat:

Fejér vármegye rendelkezik Kormány által támogatott Kerékpárforgalmi Főhálózati Tervvel, amelynek célja a hiányzó, térségi jelentőségű kerékpárút-szakaszok megtervezése és engedélyeztetése.

Fejér Vármegyei Kerékpárforgalmi Főhálózati Terve:



A Fejér Vármegyei Önkormányzat megbízásából és 100 százalékban támogatott projekt keretében elkészültek a térségi jelentőségű kerékpárutak engedélyes és kiviteli tervei, ideértve a szükséges építési engedélyek beszerzését is. A tervezett nyomvonalak közé tartoznak:

- Bodajk–Fehérvárcsurgó
- Szabadbattyán – M7 autópálya feletti átkelés
- Nagyvenyim–Dunaújváros
- Mór–Pusztavám
- Vértes–Bakony (Mór) kerékpárút szakasza Székesfehérváron
- Budapesti–Balatoni kerékpárút fejlesztése Gyúró térségében
- Királyok útja I. szakasz: Nádasdladány–Sárkeszi–Sárszentmihály között.

Közlekedésbiztonság:

A közúti balesetek száma javuló tendenciát mutat. A Közép-Dunántúli régió előkelő helyet foglal el országosan az egy főre jutó halálos balesetek számának csökkenésében.

Balesetek száma összesen

Év	Fejér vármegye	Közép- Dunántúli régió	Magyarország
2011	739	1 808	15 827
2012	648	1 729	15 174
2013	647	1 711	15 691
2014	640	1 748	15 847
2015	678	1 756	16 331
2016	679	1 796	16 627
2017	665	1 719	16 489
2018	744	1 888	16 951
2019	721	1 847	16 627
2020	557	1 495	13 778
2021	585	1 570	14 233
2022	535	1 542	14 748
2023	467	1 541	14 452
2024	540	1 612	14 687

Forrás: KSH, saját szerkesztés

2024-ben 540 baleset következett be Fejér vármegye útjain, az országosnak 3,6 százaléka. Számuk 73-al emelkedett, az országosnál nagyobb mértékben. A balesetek száma mind vármegyei, mind régiós, mind országos szinten emelkedett 2023-hoz képest

Halálos kimenetelű balesetek számának alakulása

Év	Fejér vármegye	Közép- Dunántúli régió	Magyarország
2011	26	83	563
2012	31	79	541
2013	27	81	540
2014	30	67	573
2015	27	74	585
2016	27	63	565
2017	27	64	575
2018	42	88	567
2019	33	83	530
2020	28	67	423
2021	26	63	467
2022	16	52	475
2023	14	50	438
2024	17	58	446

Forrás: KSH, saját szerkesztés

A személysérüléssel közúti közlekedési balesetek száma a 2023. évi 467-ről a 2024. évben 540-re, (15,6%-kal) emelkedett.

A **halálos kimenetelű** balesetek száma 14-ről 17-re (21,4%-kal) emelkedett. A rendőr-főkapitányság illetékességi területéhez tartozó autópályákon a 2023. évben 1 alkalommal, míg a 2024. évben 5 alkalommal történt halálos közlekedési baleset. A meghalt személyek száma 14-ről 18-ra (28,6%-kal) emelkedett. **Súlyos sérüléssel** járó baleset a 2023. évben 185, míg a 2024. évben 215 esetben történt. A **könnyű sérüléssel** járó balesetek száma a 2024. évben (268-ról 308-ra) emelkedést mutatott a 2023. évhez képest.

Az **ittasan okozott** személysérüléssel közlekedési balesetek száma a 2023. évhez képest a 2024. évben 36-ról 35-re csökkent. Az ittasan közlekedők a 2024. évben bekövetkezett személysérüléssel járó balesetek okozóinak **6,5%-át tették ki**.

A 2024. évben a legfőbb baleseti ok az elsőbbség meg nem adása volt, az ilyen okból bekövetkezett balesetek száma 124-ről 194-re emelkedett. Ezt követte sorrendben a sebességtúllépés (154-ről 174-re), valamint a szabálytalan irányváltoztatás, haladás és bekanyarodás (103-ról 115-re). A sérüléssel járó baleseteket legnagyobb számban személygépkocsi vezetők (345) okozták, második helyen a tehergépjárművet vezetők (49), míg harmadik helyen a kerékpárt hajtók (40) szerepeltek.

A 2024. évben a balesetet okozó kerékpárosok száma (48-ról 40-re) csökkent, míg a gyalogos okozók száma (8-ről 15-re) emelkedett.

A 2024. évben a passzív biztonsági eszközök használatának elmulasztása miatt felelősségre vont járművezetők és utasok száma kis mértékben (8121-ről 7952-re) csökkent.

Az ittasság ellenőrzések során a pozitív eredményt mutató alkohol ellenőrzések száma a járművezetők tekintetében 612-ről 695-re (ezen belül pedig a közúton gépi meghajtású járművet vezetőket tekintetében 523-ról 626-ra) növekedett.

A 2024. évben csökkent a sebességtúllépés miatt (6357-ről 6074-re), az elsőbbségi jog meg nem adása miatt (1309-ről 968-ra), illetve az irányváltoztatás és kanyarodás szabályainak be nem tartása miatt (2451-ről 1759-re) foganatosított helyszíni rendőri intézkedések száma.

A közúti közlekedésről szóló 1988. évi I. törvény (a továbbiakban: Kkt.) 20. § (1) bekezdés k) pontjában megjelölt jogsértések miatt kezdeményezett eljárások száma a 2023. évi 10 571-ről 10 189-re (-3,6%), a kategórián belül a sebességtúllépés esetében 2076-ról 1480-ra (-28,7%), a biztonsági öv használatának elmulasztása esetében 7822-ről 7690-re (-1,7%), a továbbhaladás szabályainak be nem tartása esetében 148-ról 140-re (-5,4%), az ittas vezetés esetében 135-ről 157-re (+16,3%), a vasúti átjárón történő áthaladás esetében 7-ről 5-re (-28,6%), a behajtási tilalomra, korlátozott övezetre (zóna), kötelező haladási irányra vonatkozó rendelkezések esetében 365-ről 706-ra (+93,4%), az autópálya leálló sávjának igénybevétele esetében 18-ről 11-re (-38,9%) változott.

A Kkt. 21. § (1) bekezdés a)–f) pontjában meghatározott jogsértések közül kizárólag az a) pontban meghatározott sebességtúllépések tekintetében valósult meg technikai eszközzel történő dokumentálás, mely esetek száma a 2023. évi 54 984-ről 43 709-re (-10,5%) csökkent.

Fejér vármegye közlekedésbiztonsági mutatói összességében javuló tendenciát mutattak 2011 és 2024 között.

Közművekkel való ellátottság

A vármegyei lakásállomány csaknem teljes egészében megoldott a közüzemi vezetékes ivóvízzel való ellátás, 2023-ban 96 százalékban. A közüzemi szennyvízgyűjtő-hálózatba bekapcsolt lakások aránya emelkedett az elmúlt 12 évben, 12 százalékot. 2011-ben a vármegyei arány 71,9 százalék volt, mely 2023-ra 84,3 százalékra nőtt. Mindkét érték magasabb az országos átlagnál.

A közüzemi ivóvízvezeték- és szennyvízgyűjtő-hálózatba bekapcsolt lakások arányának alakulása

Év	A közüzemi ivóvízvezeték-hálózatba bekapcsolt lakások aránya		A közüzemi szennyvízgyűjtő-hálózatba bekapcsolt lakások aránya	
	Fejér vármegye	Magyarország	Fejér vármegye	Magyarország
2011	96,6	94,7	71,9	72,7
2012	94,4	94,3	72,7	74,0

2013	96,3	94,4	76,3	75,0
2014	97,0	94,6	78,5	76,6
2015	97,0	94,8	81,0	78,6
2016	97,0	95,2	81,9	80,7
2017	97,1	95,2	82,5	81,4
2018	97,3	95,3	83,1	82,0
2019	97,3	95,4	83,4	82,8
2020	97,4	95,4	83,8	83,0
2021	97,4	95,6	84,3	83,5
2022	94,5	95,1	82,6	83,2
2023	96,0	95,2	84,3	83,6

Adatok forrása: KSH, saját szerkesztés

A távfűtésbe és melegvízszolgáltatásba bekapcsolt lakások számát a KSH két külön adatban méri. Ha egy lakás fűtést kap a távhőrendszerről, de melegvizet nem, akkor csak az egyik kategóriába kerül be. Emiatt a két szám közötti rés évek alatt halmozódott, főleg a leválások és új bekötések eltérő dinamikája miatt. Ez a különbség Fejér vármegye esetében több, egymással összefüggő okra vezethető vissza, főként a távhőszolgáltatás technikai és gazdasági sajátosságaira, valamint a helyi energia- és lakáspolitikai döntésekre. Sok településen (pl. kisebb városokban vagy régebbi paneltelepeken) a távfűtés van, de a melegvizet elektromos bojlerrel vagy gáz-vízmelegítővel állítják elő. Ez a legnagyobb forrása a különbségnek.

A távfűtésbe és melegvízhálózatba bekapcsolt lakások számának alakulása

Év	Távfűtésbe bekapcsolt lakás	Melegvízszolgáltatásba bekapcsolt lakás
2011	42 260	32 263
2012	41 733	31 749
2013	41 688	31 773
2014	41 608	31 754
2015	42 074	32 055
2016	41 919	32 087
2017	42 081	32 072
2018	42 222	32 180
2019	42 516	32 444
2020	42 391	32 052
2021	42 389	32 451
2022	42 475	32 764
2023	42 419	32 581

Adatok forrása: KSH, saját szerkesztés

2. Járásokról/ járások településeiről általánosságban

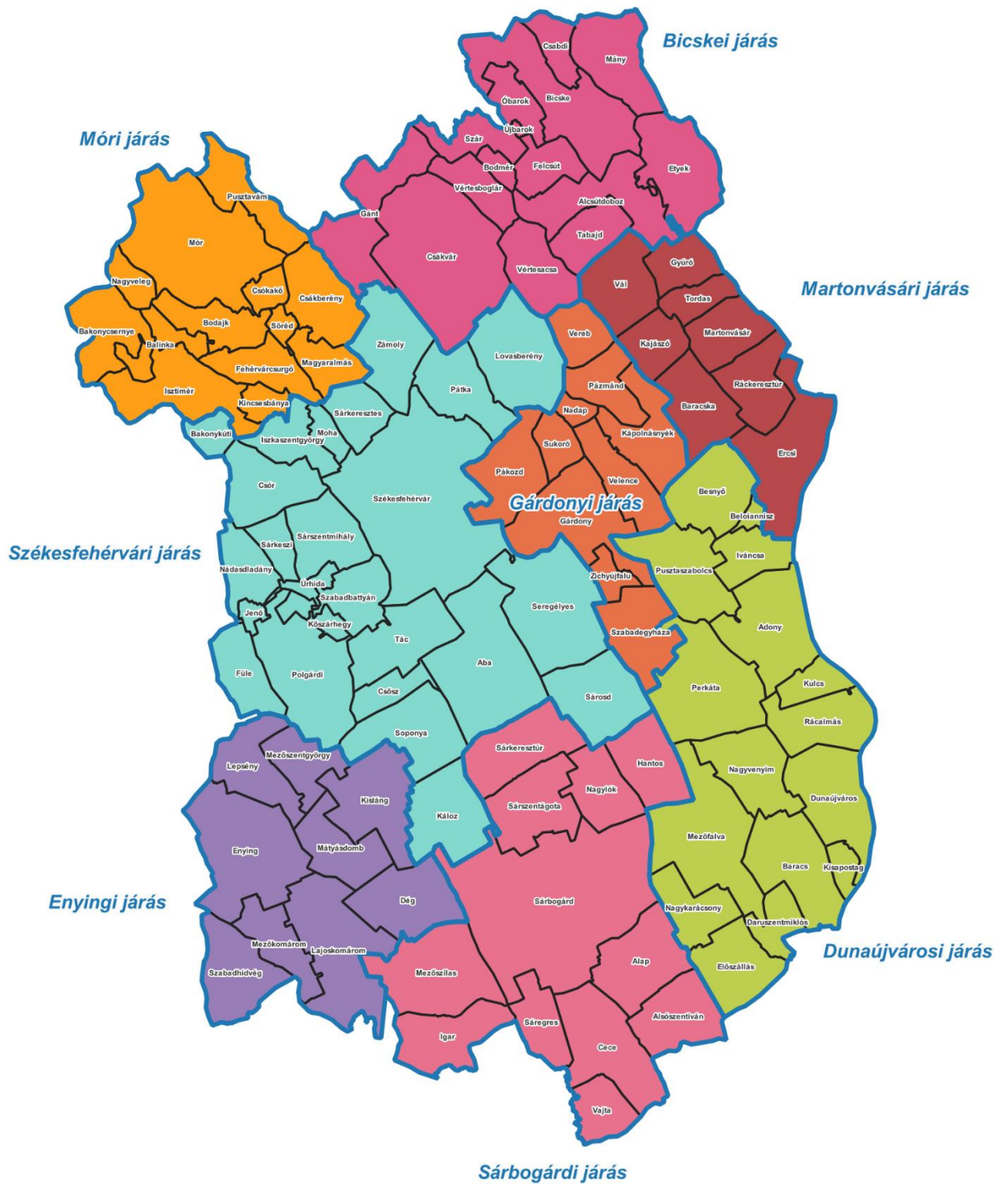
A Magyarország 2013. január 1-jétől alkalmazott járási beosztása alapján Fejér vármegyében a következő járások működnek:

Fejér vármegye járásai

Járás neve	Székhely	Terület (km ²)	Települések száma
Bicskei járás	Bicske	578,25	15
Dunaújvárosi járás	Dunaújváros	650,05	16
Enyingi járás	Enying	433,12	9
Gárdonyi járás	Gárdony	306,79	10
Martonvásári járás	Martonvásár	277,13	8
Móri járás	Mór	417,55	13
Sárbogárdi járás	Sárbogárd	653,52	12
Székesfehérvári járás	Székesfehérvár	1 032,05	25

Adatok forrása: KSH, saját szerkesztés

Fejér vármegye járásai településekkel



Forrás: saját szerkesztés

Településtípusok szerint a települések száma, települések népessége 2025. január 1. állapot szerint

Megyei jogú városok	Száma (db)	2
	Népessége (fő)	136 434
Városok	Száma (db)	15
	Népessége (fő)	113 054
Nagyközségek	Száma (db)	14
	Népessége (fő)	47 570
Községek	Száma (db)	77
	Népessége (fő)	121 504
Települések	Száma (db)	108
	Népessége (fő)	418 562

Adatok forrása: KSH, saját szerkesztés

Fejér vármegyében a vármegyeszékhely, Székesfehérvár, mely mellett még egy megyei jogú város található, Dunaújváros. A vármegyében 15 város található: Gárdony, Mór, Sárbogárd, Bicske, Ercsi, Velence, Polgárdi, Enying, Martonvásár, Pusztaszabolcs, Csákvár, Rácalmás, Aba, Adony, Bodajk. Habár északi és déli területei kötött viszonylagos fejlettségbeli különbségek állnak fenn, de még így is a legfejlettebb vármegye a főváros, Budapest után. A Közép-Dunántúli régió GDP-jének közel 70%-át egymaga Fejér vármegye adja.

Fejér vármegye területi fejlettsége tekintetében – különösen annak komplex programmal fejlesztendő járásai – a 290/2014. (XI. 26.) kormányrendelet alapján csak a Sárbogárdi járás kapta meg azt a legspeciálisabb kategóriát, miszerint komplex programmal fejlesztendő járás. Ez azt jelenti, hogy a leginkább rászoruló, legkevésbé fejlett területként kiemelt figyelmet és komplex beavatkozási lehetőségeket kap. A 290/2014-es kormányrendelet meghatározása szerint komplex programmal fejlesztendő járások közé a kedvezményezetttek közül a legalacsonyabb fejlettségi mutatóval bíró járások tartoznak, ahol az ország lakónépességének 10 százaléka él. Más Fejér vármegyei járások (pl. Székesfehérvári, Dunaújvárosi, Bicskei, Móri, Gárdonyi, Martonvásári) nem szerepelnek egyik kategóriában sem, lakosságuk fejlettebb, komplex mutatójuk nem utal komoly visszamaradottságra.

Fejér vármegye társadalmi-gazdasági és infrastrukturális szempontból kedvezményezett települései (azaz a komplex mutató alapján a legelmaradottabb harmadba tartozó települések) a 105/2015. (IV. 23.) Kormányrendelet alapján a következők: Enying, Igar, Mátyásdomb, Sáregres, Sárkeresztúr, Vajta.

III. Elérhető szolgáltatások Fejér vármegyében

Az alábbiakban öt nagy tématerület (Egészségügy; szociális és gyermekjólét tématerület; oktatás; lakhatás-közszolgáltatás-infrastruktúra; közösségfejlesztés) szerint, járasonkénti bontásban kerülnek bemutatásra a vármegyében elérhető szolgáltatások. A bemutatás egyrészt a vizsgálat időpontjában elérhető, hivatalos, nyilvános statisztikai adatbázisok adatai és a Helyi Esélyegyenlőségi Programok információi alapján történik.

1. Egészségügyi alap- és szakellátás keretében nyújtott szolgáltatások

1.1. Alapellátás

1.1.1. Megelőző ellátások

A táblázat adatai jelzik, hogy a megelőző szűrővizsgálatok a Bicskei járásban csak a járásközpontban, Etyeken és Csákváron érhető el. Jobb a helyzet a Dunaújvárosi járásban, ahol 6 településen érhető el a szűrővizsgálat (Dunaújváros, Iváncsa, Kulcs, Mezőfalva, Pusztaszabolcs, Rácalmás). Az Enyingi járásban Enyingen kívül Lajoskomárom és Lepsény rendelkezik ezzel a szolgáltatással. A Gárdonyi járásban csak két településen van szűrővizsgálat, Gárdonyban és Velencén, a Martonvásári járásban csak Ercsi és Martonvásárhely, a Móri járásban Mór, Bakonycsérnye és Bodajk rendelkezik helybeni szűrővizsgálat lehetőségével. A Sárbogárdi járásban Cece és Sárbogárd, a Székesfehérvári járásban Aba, Polgárdi, Seregélyes, Szabadbattyán és Székesfehérvár.

A Fejér Vármegye területén lévő települések közel harmadában (29,6%) található állandó szűrővizsgálati lehetőség. Ebből a szempontból kedvezőtlen ellátással rendelkezik a települések számához viszonyítva a Sárbogárdi és a Székesfehérvári járás.

A megelőző ellátások hiányosságai elsősorban a hátrányos helyzetű népességcsoportokat érintik kedvezőtlenül. A mélyszegénységben élők és romák helyzete ebből a szempontból azért kritikus, mert egyébként is ők azok, akik a megelőző ellátás látószögéből kikerülnek. A többi hátrányos helyzetben lévő csoport, mint pl. az idősek, a nők, a gyermekek, a fogyatékkal élők egészségi állapota sokat javulna azáltal, hogy a megelőző ellátás szervezettsége és a hálózat kiépítettsége magasabb fokot érne el. Különös gondot érdemes fordítani a fiatalokra ebből a szempontból is, mivel a megelőző eljárásokban való teljesebb részvétel sok szempontból valóban „megelőző” segítséget nyújtana.

1.1.2. Háziiorvosi, házi gyermekorvosi ellátások

A vármegyében a betöltetlen felnőtt vagy vegyes háziiorvosi szolgálatok száma 45 db, a betöltetlen gyermek háziiorvosi szolgálatok száma 13 db. A háziiorvosi körzetek száma 148 a vármegyében, s ennek 56%-a található Dunaújvárosban és Székesfehérváron. Az Enyingi járásban csak 3 háziiorvosi körzet

van. A gyógyszerértékesítést tekintve meglehetősen sok az olyan település, ahol ez az intézmény hiányzik. Nincs gyógyszerértékesítő a Móri járás településeinek 75%-ban. Ez az arány a többi járásban a következő: Sárbogárdi járás 66%, Székesfehérvári járás 64%, Bicskei járás 50%, Gárdonyi járás 40%, Martonvásári járás 37%, Enyingi járás 33%, Dunaújvárosi járás 25%.

A hátrányos helyzetű csoportok közül ki kell emelni az ellátási hiányosságok által legjobban érintett, mobilitásában korlátozott idős és fogyatékkal élő csoportokat. A mélyszegénységben élők, a romák a mobilitásában szintén korlátozottak, de esetükben az általános szemlélet, a társadalmi elvárásoknak való kevésbé megfelelés, és a gondatlanság szintén befolyásoló tényező.

járás	település	szűrések elérhetőek a településen igen/nem	házi-orvosi körzetek száma	betöltetlen felnőtt vagy vegyes házi-orvosi szolgálatok	gyermek orvosi körzetek	betöltetlen gyermek házi-orvosi szolgálatok	felnőtteket és gyermekeket is ellátó, területi ellátási kötelezettséggel bíró házi-orvosok	gyógyszertárak	fiókgyógyszertárak
Bicskei	Alcsútdoboz	nem	0		0		1	1	1
	Bicske	igen	6	1	2		0	3	3
	Bodmér	nem	0		0		0	0	0
	Csabdi	nem	0		0		0	0	0
	Csákvár	igen	1		1		1	2	2
	Etyek	igen	2		1		0	1	1
	Felcsút	nem	0		0		1	1	1
	Gánt	nem	1		0		1	0	1
	Mány	nem	0		0		1	1	1
	Óbarok	nem	0		0		0	0	0
	Szár	nem	0		0		1	1	1
	Tabajd	nem	0		0		0	0	0
	Újbarok	nem	0		0		0	0	0
	Vértesacsá	nem	0		0		1	0	0
	Vértesboglár	nem	0	1	0		1	0	0
	Összesen	Igen-3	10	2	4	0	8	10	11

Forrás: KSH és NEAK

járás	település	szűrések elérhetőek a településen igen/nem	házi-orvosi körzetek száma	betöltetlen felnőtt vagy vegyes házi-orvosi szolgálatok	gyermek orvosi körzetek	betöltetlen gyermek házi-orvosi szolgálatok	felntetteket és gyermekeket is ellátó, területi ellátási kötelezettséggel bíró házi-orvosok	gyógyszertárak	fiókgyógyszertárak
Dunaújvárosi	Adony	nem	2		1		0	1	1
	Baracs	nem	0		0		2	1	1
	Beloianisz	nem	0		0		1	0	0
	Besnyő	nem	1		0		0	1	1
	Daruszentmiklós	nem	0	1	0		1	0	0
	Dunaújváros	igen	23	5	10	3	0	12	12
	Előszállás	nem	0	1	0		1	1	1
	Iváncsa	igen	1		1	1	0	1	1
	Kisapostag	nem	0		0		0	0	0
	Kulcs	igen	1		0		0	1	1
	Mezőfalva	igen	2		1		0	1	1
	Nagykarácsony	nem	0	1	0		1	0	0
	Nagyvenyim	nem	0		0		2	1	1
	Perkáta	nem	0	1	0		2	1	1
	Pusztaszabolcs	igen	3		1	1	0	1	1
	Rácalmás	igen	2		1		0	1	1
	Összesen	Igen- 6	34	9	15	5	10	23	23

Forrás: KSH és NEAK

járás	település	szűrések elérhetőek a településen igen/nem	házi-orvosi körzetek száma	betöltetlen felnőtt vagy vegyes házi-orvosi szolgálatok	gyermek orvosi körzetek	betöltetlen gyermek házi-orvosi szolgálatok	felnőtteket és gyermekeket is ellátó, területi ellátási kötelezettséggel bíró házi-orvosok	gyógyszertárak	fiókgyógyszertárak
Enyingi	Dég	nem	0	1	0		1	1	1
	Enying	igen	3	1	2	1	0	1	1
	Kisláng	nem	0		0		1	1	1
	Lajoskomárom	igen	0		0		1	1	1
	Lepsény	igen	0		0		2	1	1
	Mátyásdomb	nem	0	1	0		1	0	0
	Mezőkomárom	nem	0	1	0		1	1	1
	Mező-szentgyörgy	nem	0		0		1	0	0
	Szabadhidvég	nem	0		0		0	0	0
	Összesen	Igen- 3	3	4	2	1	8	6	6

Forrás: KSH és NEAK

járás	település	szűrések elérhetőek a településen igen/nem	házi-orvosi körzetek száma	betöltetlen felnőtt vagy vegyes házi-orvosi szolgálatok	gyermek orvosi körzetek	betöltetlen gyermek házi-orvosi szolgálatok	felnőtteket és gyermekeket is ellátó, területi ellátási kötelezettséggel bíró házi-orvosok	gyógyszertárak	fiókgyógyszertárak
Gárdonyi	Gárdony	igen	4		2	1	0	3	3
	Kápolnásnyék	nem	1		1		0	1	1
	Nadap	nem	0		0		0	0	0
	Pákozdi	nem	0		0		1	1	1
	Pázmánd	nem	1		0		0	1	1
	Sukoró	nem	1		0		0	0	0

	Szabadegyháza	nem	0	1	0		2	1	1
	Velence	igen	3		1		0	2	2
	Vereb	nem	0		0		0	0	0
	Zichyújfalu	nem	0		0		0	0	0
	Összesen	Igen- 2	10	1	4	1	3	9	9

Forrás: KSH és NEAK

járás	település	szűrések elérhetőek a településen igen/nem	házi-orvosi körzetek száma	betöltetlen felnőtt vagy vegyes házi-orvosi szolgálatok	gyermek orvosi körzetek	betöltetlen gyermek házi-orvosi szolgálatok	felnőtteket és gyermekeket is ellátó, területi ellátási kötelezettséggel bíró házi-orvosok	gyógyszertárak	fiókgyógyszertárak
Martonvásári	Baracska	nem	2		0		2	1	0
	Ercsi	igen	3	2	2		0	1	0
	Gyúró	nem	1		0		1	0	1
	Kajászó	nem	0		0		0	0	1
	Martonvásár	igen	2		1		0	1	0
	Ráckeresztúr	nem	2	1	0		2	1	0
	Tordas	nem	1		0		1	0	1
	Vál	nem	1		0		1	1	0
	Összesen	Igen- 2	12	3	3	0	7	5	3

Forrás: KSH és NEAK

járás	település	szűrések elérhetőek a településen igen/nem	házi-orvosi körzetek száma	betöltetlen felnőtt vagy vegyes házi-orvosi szolgálatok	gyermek orvosi körzetek	betöltetlen gyermek házi-orvosi szolgálatok	felnőtteket és gyermekeket is ellátó, területi ellátási kötelezettséggel bíró házi-orvosok	gyógyszertárak	fiókgyógyszertárak
Móri	Bakonycsérnye	igen	2		0		2	1	0
	Balinka	nem	0		0		1	0	0
	Bodajk	igen	2		0		2	1	0
	Csákberény	nem	1		0		1	0	1
	Csókakő	nem	0		0		0	0	0
	Fehérvárcsurgó	nem	1		0		1	0	1
	Isztimér	nem	1		0		1	0	0

	Kincsesbánya	nem	1	1	0		1	0	1
	Magyaralmás	nem	1		0		0	0	1
	Mór	igen	5	2	3		2	4	0
	Nagyveleg	nem	1		0		1	0	1
	Pusztavám	nem	1		0		1	0	1
	Söréd	nem	0		0		0	0	0
	Összesen	Igen-3	16	3	3	0	13	6	6

Forrás: KSH és NEAK

járás	település	szűrések elérhetőek a településen igen/nem	házi-orvosi körzetek száma	betöltetlen felnőtt vagy vegyes házi-orvosi szolgálatok	gyermek orvosi körzetek	betöltetlen gyermek házi-orvosi szolgálatok	felnőtteket és gyermekeket is ellátó, területi ellátási kötelezettséggel bíró házi-orvosok	gyógyszertárak	fiókgyógyszertárak
Sárbogárdi	Alap	nem	1	2	0		2	0	1
	Alsószentiván	nem	0		0		0	0	0
	Cece	igen	1	1	0	1	0	1	0
	Hantos	nem	0	1	0		1	0	1
	Igar	nem	0		0		1	0	0
	Mezőszilas	nem	1		0		1	1	0
	Nagylók	nem	0	1	0		1	0	1
	Sárbogárd	igen	5	3	2		1	4	0
	Sáregres	nem	0		0		0	0	0
	Sárkeresztúr	nem	1		0		1	1	0
	Sárszentágota	nem	0	1	0		1	0	0
	Vajta	nem	0	1	0		1	0	0
	Összesen	Igen- 2	9	10	2	1	10	7	3

Forrás: KSH és NEAK

járás	település	szűrések elérhetőek a településen igen/nem	házi-orvosi körzetek száma	betöltetlen felnőtt vagy vegyes házi-orvosi szolgálatok	gyermek orvosi körzetek	betöltetlen gyermek házi-orvosi szolgálatok	felnőtteket és gyermekeket is ellátó, területi ellátási kötelezettséggel bíró házi-orvosok	gyógyszertárak	fiókgyógyszertárak
Székes- fehérvári	Aba	igen	2		0		2	1	0
	Bakonykúti	nem	0		0		0	0	0
	Csór	nem	1		0		1	0	1
	Csősz	nem	0	1	0		1	0	0
	Füle	nem	0		0		0	0	1
	Iszka- szentgyörgy	nem	1		0		1	0	1
	Jenő	nem	0		0		0	0	1
	Káloz	nem	1		0		1	0	1
	Kőszárhegy	nem	0		0		0	0	0
	Lovasberény	nem	0		0		0	1	0
	Moha	nem	0		0		1	0	0
	Nádasdladány	nem	1		0		0	1	0
	Pátka	nem	1		0		1	0	1
	Polgárdi	igen	3		0	1	0	1	0
	Sárkeresztes	nem	1		0		0	0	1
	Sárkeszi	nem	0		0		0	0	0
	Sárosd	nem	1	1	1		0	1	0
	Sárszentmihály	nem	1		1		0	1	0
	Seregélyes	igen	2		1		0	1	0
	Soponya	nem	1		0		1	1	0
	Szabadbattyán	igen	2		1		0	1	0
	Székesfehérvár	igen	33	11	16	4	0	27	0

	Tác	nem	1		0		1	0	1
	Úrhida	nem	1		0		0	0	0
	Zámoly	nem	1		0		1	0	1
	Összesen	Igen-5	54	13	20	5	11	35	10

Forrás: KSH és NEAK

1.1.3. Fogorvosi alapellátások

Fogorvos a települések többségében elérhető. Elsősorban az Enyingi járás, a Móri járás és a Sárbogárdi járás településeinek ellátottsága hiányos ebből a szempontból.

Fogorvosi ügyelet a vármegye három településén van összesen: Székesfehérváron, Dunaújvárosban és Úrhidán. A települések fogorvosi ellátása jelentős differenciáltságot mutat. A Dunaújvárosi járás településeinek 100%-ban van fogorvos, s ez az arány a Martonvásári járásban 87%, a Gárdonyi járásban 80%, a Székesfehérvári járásban 67%, a Bicskei járásban 64%, az Enyingi járásban 56%, a Móri járásban 50%, végül a Sárbogárdi járásban 42%. Iskolai fogorvos szinte kizárólag csak a járási székhely településeken van, de Enyingen nincs.

A legnagyobb hiányosság az iskolai fogorvosi és a fogorvosi ügyelet ellátásban tapasztalható.

Az iskolai fogorvosi ellátás hiányossága különösen hátrányos, elsősorban a gyermekek és ezen belül is a roma gyermekek ellátásának szempontjából. Az iskola ugyanis az az intézmény, amely keretében a legkönnyebben megvalósítható a fogorvosi ellátás olyan fiatal, gyermek társadalmi csoportokban, amelyek egyébként nehezen elérhetők.

járás	település	fogorvos elérhető a településen	fogorvosi ügyelet elérhető a településen	iskola-fogorvos
Bicskei	Alcsútdoboz			nincs
	Bicske	x		van
	Bodmér			nincs
	Csabdi			nincs
	Csákvár	x		nincs
	Etyek	x		nincs
	Felcsút	x		nincs
	Gánt			nincs
	Mány	x		nincs
	Óbarok			nincs
	Szár	x		nincs
	Tabajd	x		nincs
	Újbarok			nincs
	Vértesacsa	x		nincs
	Vértesboglár	x		nincs
	Összesen	9	0	

Forrás: KSH

járás	település	fogorvos elérhető a településen	fogorvosi ügyelet elérhető a településen	iskola-fogorvos
Dunaújvárosi	Adony	x		nincs
	Baracs	x		nincs

	Beloianisz	x		nincs
	Besnyő	x		nincs
	Daruszentmiklós	x		nincs
	Dunaújváros	x	x	van
	Előszállás	x		nincs
	Iváncsa	x		nincs
	Kisapostag	x		nincs
	Kulcs	x		nincs
	Mezőfalva	x		nincs
	Nagykarácsony	x		nincs
	Nagyvenyim	x		nincs
	Perkáta	x		nincs
	Pusztaszabolcs	x		nincs
	Rácalmás	x		nincs
	Összesen	16	1	

Forrás: KSH

járás	település	fogorvos elérhető a településen	fogorvosi ügyelet elérhető a településen	iskola-fogorvos
Enyingi	Dég	x		nincs
	Enying	x		nincs
	Kisláng	x		nincs
	Lajoskomárom	x		nincs
	Lepsény	x		nincs
	Mátyásdomb			nincs
	Mezőkomárom			nincs
	Mezőszentgyörgy			nincs
	Szabadhidvég			nincs
	Összesen	5	0	

Forrás: KSH

járás	település	fogorvos elérhető a településen	fogorvosi ügyelet elérhető a településen	iskola-fogorvos
Gárdonyi	Gárdony	x		van
	Kápolnásnyék	x		nincs
	Nadap	x		nincs
	Pákozd	x		nincs
	Pázmánd	x		nincs
	Sukoró	x		nincs
	Szabadegyháza	x		nincs
	Velence	x		nincs
	Vereb			nincs
	Zichyújfalu			nincs
	Összesen	8	0	

Forrás: KSH

járás	település	fogorvos elérhető a településen	fogorvosi ügyelet elérhető a településen	iskola-fogorvos
Martonvásári	Baracska	x		nincs
	Ercsi	x		nincs
	Gyúró	x		nincs
	Kajászó			nincs
	Martonvásár	x		nincs
	Ráckeresztúr	x		nincs
	Tordas	x		nincs
	Vál	x		nincs
	Összesen	7	0	

Forrás: KSH

járás	település	fogorvos elérhető a településen	fogorvosi ügyelet elérhető a településen	iskola-fogorvos
Móri	Bakonycsérnye	x		nincs
	Balinka			nincs
	Bodajk	x		nincs
	Csákberény			nincs
	Csókakő			nincs
	Fehérvárcsurgó	x		nincs
	Isztimér	x		nincs
	Kincsesbánya	x		nincs
	Magyaralmás	x		nincs
	Mór	x		van
	Nagyveleg			nincs
	Pusztavám			nincs
	Söréd			nincs
	Összesen	7	0	

Forrás: KSH

járás	település	fogorvos elérhető a településen	fogorvosi ügyelet elérhető a településen	iskola-fogorvos
Sárbogárdi	Alap			nincs
	Alsószentiván			nincs
	Cece	x		nincs
	Hantos	x		nincs
	Igar			nincs
	Mezőszilas			nincs
	Nagylók			nincs
	Sárbogárd	x		van
	Sáregres	x		nincs
	Sárkeresztúr			nincs
	Sárszentágota	x		nincs
	Vajta			nincs
	Összesen	5	0	

járás	település	fogorvos elérhető a településen	fogorvosi ügyelet elérhető a településen	iskola-fogorvos
Székesfehérvári	Aba	x		nincs
	Bakonykúti	x		nincs
	Csór			nincs
	Csósz			nincs
	Füle	x		nincs
	Iszkaszentgyörgy	x		nincs
	Jenő	x		nincs
	Káloz			nincs
	Kőszárhegy			nincs
	Lovasberény	x		nincs
	Moha	x		nincs
	Nádasdladány	x		nincs
	Pátka			nincs
	Polgárdi	x		nincs
	Sárkeresztes	x		nincs
	Sárkeszi			nincs
	Sárosd	x		nincs
	Sárszentmihály	x		nincs
	Seregélyes	x		nincs
	Soponya			nincs
	Szabadszentgyörgy	x		nincs
	Székesfehérvár	x	x	van
	Tác			nincs
Úrhida	x	x	nincs	
Zámoly	x		nincs	
Összesen		17	2	

Forrás: KSH

1.1.4. A védőnői és az iskola-egészségügyi ellátások

A védőnői szolgálat tevékenységéről többnyire csak járási adatok állnak rendelkezésre. Ennek alapján megállapítható, hogy Fejér vármegyében a védőnői hálózat jól szervezett, a gondozotti létszám tekintetében egyenlőtlenség figyelhető meg. Összesen 167 védőnői állás van a vármegyében. Öt védőnői körzet betöltetlen (Szar, Ercsi, Cece, Dunaújváros és Sárbogárd, utóbbiak esetében 1-1 körzet betöltetlen), 9 körzetben heti 20 órában történik helyettesítés, 7 körzetben pedig heti 40 órában, határozott munkaszerződéssel foglalkoztatott védőnő látja el a vármegyei védőnői szolgálathoz tartozó feladatokat. Vannak olyan védőnői területek, ahol a lakosság előregedett, ezzel szemben több körzetben az ellátottak száma az újonnan épült lakóparkok miatt ugrásszerűen megemelkedett (pl: Székesfehérvár-Harmatosvölgy és Campus sétány, Pákozdi, Sukoró, Velence).

A védőnők 12.197 esetben látogatták meg várandós anyákat, a várandós anyák száma 5637 fő. Ennek a célcsoportnak közel 40 százalékának fokozott gondozásra van igénye, azaz a fokozott gondozást igénylő várandós anyák száma 2206 fő a vármegyében. A 0-6 éves gyermekeknél történt védőnői látogatások száma 90.088 eset volt 2024-ben, ebből 81.849 esetben történt tanácsadás.

A hátrányos helyzetben lévő társadalmi csoportok közül a roma és mélyszegénységben élő nők, várandós és kisgyermekes anyák védőnői szolgálattal való ellátása komoly gondot okoz. A gondokat nemcsak az esetleges ellátási hiányosságok okozzák, hanem a célzott csoport életkörülményei és életvezetési hiányosságai. Ennek javítása kiemelt cél lehet a vármegyében.

	Az év folyamán nyilvántartott várandós anyák száma (fő)	Fokozott gondozást igénylő várandós anyák száma (fő)	Várandós anyáknál tett védőnői látogatások száma (eset)	A 0-6 éves gyermekeknél történt védőnői látogatások száma (eset)	A 0-6 éves gyermekek részére nyújtott védőnői tanácsadások száma (eset)	Területi védőnői állások száma (fő)
Bicskei járás	545	151	1146	8672	7147	15
Dunaújvárosi járás	1 131	486	1 619	12 460	16 763	35
Enyingi járás	297	95	737	5 562	3 804	10
Gárdonyi járás	477	182	1 434	11 385	7 116	13
Martonvásári járás	437	85	1 116	6 923	9 488	12
Móri járás	436	236	934	6 916	7 312	13
Sárbogárdi járás	426	186	921	7 050	6 016	15
Székesfehérvári járás	1 888	785	4 290	31 120	24 203	53
Összesen vármegyei szinten	5637	2206	12197	90088	81849	166

Forrás: KSH

1.1.5. Az otthoni szakápolások és otthoni hospice ellátások

Az otthoni szakápolás - amely keretében szakképzett ápoló biztosíthatja orvosi elrendelésre a szakápolási tevékenységet a beteg otthonában – a Nemzeti Egészségbiztosítási Alapkezelő adatai szerint a vármegyében minden településen elérhető szolgáltatás. A sok esetben kórházi gondozást, ápolást is kiváltó ellátást a vármegyében jelenleg az alapkezelővel szerződött 4 társas vállalkozás, 2 egyéni szolgáltató, valamint a Velencei Szakorvosi Rendelőintézet mellett a Dunaújvárosi Egyesített Szociális Intézmény biztosítja. A két megyei jogú város esetében 3-3 szolgáltató is rendelkezésre áll társadalombiztosítás által is finanszírozott ellátás nyújtására.

Az otthoni hospice ellátást – amely keretében cél a gyógyíthatatlan betegek otthoni körülmények közötti palliatív ellátása, életminőségük jobbá tétele – a vármegye valamennyi települése vonatkozásában a Nemzeti Egészségbiztosítási Alapkezelővel szerződött 3 szolgáltató biztosítja, területi ellátási

kötelezettséggel. Az ercsi szolgáltató 41, a székesfehérvári 15, míg a zalaegerszegi székhelyű szolgáltató 53 településen biztosítja a szolgáltatást, járási átfedések mellett.

A hátrányos helyzetű társadalmi csoportok számára a szolgáltatások elérhetőek, problémát ezen szakápolási feladatok vonatkozásában az ellátáshoz nélkülözhetetlen megfelelő otthoni körülmények biztosítása jelenti.

1.2. Szakellátás

1.2.1. Járóbeteg szakellátások

A rendelkezésre álló adatokból látszik, hogy az elmúlt 5 évben minden területen nőtt a járóbeteg szakellátást igénybe vevők száma. Legnagyobb arányban a tüdőgyógyászat és a gyermek-és ifjúságpszichiátria területén.

Fejér vármegye szakrendeléseinek esetszáma

Szakrendelések esetszáma	Év				
	2020	2021	2022	2023	2024
Addiktológia	9 698	11 567	11 065	10 505	10 897
Bőrgyógyászat és Nemibeteg-Ellátás	24 499	27 890	25 920	31 011	28 963
Gyermek- és Ifjúságpszichiátria	5 299	7 521	8 408	8 908	8 520
Klinikai Onkológia	6 640	7 788	6 105	6 152	7 207
Pszichiátria	32 754	34 470	32 870	36 286	32 066
Tüdőgyógyászat	34 943	36 441	39 452	48 410	46 950

Forrás: NEAK

Szülészeti járóbeteg-szakellátást és várandósgondozást Székesfehérváron (a Fejér Vármegyei Szent György Egyetemi Oktató Kórházban, valamint a Székesfehérvár Megyei Jogú Város Önkormányzata Humán Szolgáltató Intézetében) és a Dunaújvárosi Szent Pantaleon Kórház-Rendelőintézetben van lehetőség igénybe venni.

1.2.2. Fogorvosi szakellátások

A fogorvosi szakellátásokra vonatkozóan nem áll rendelkezésre nyilvánosan elérhető hivatalos, validált statisztikai adat.

1.2.3. Fekvőbeteg-szakellátások

A fekvőbeteg ellátásban 2441 engedélyezett kórházi ágygal rendelkezett a vármegye 2024-ben, ebből 2356 működött. Az átlagos kórházi ágykihasználtság aránya valamivel több mint 65 százalék volt, leginkább a sürgősségi és ápolási osztályok esetében láthatunk magas ágykihasználtságot, de a rehabilitációs ellátás és a kardiológia szakmafőcsoporton belül is magas arányok voltak 2024-ben. Alacsony ágykihasználási mutató jellemezte a klinikai onkológiai, a pszichiátriai, az urológiai és a szemészeti fekvőbeteg szakellátást.

	Engedélyezett kórházi ágyak száma (db)	Működő kórházi ágyak száma (db)	Önkormányzati felügyelet alá tartozó működő kórházi ágyak száma (db)	Kórházból elbocsátott (kiírt) betegek száma (fő)	Kórházban meghalt betegek száma (fő)
Fejér vármegye	2441	2356		86517	3683

Forrás: KSH

	Teljesített ápolási napok száma (nap)	Teljesíthető ápolási napok száma (nap)	A kórházi ápolás átlagos tartama (nap)	Kórházi ágykihasználási százalék (százalék)	A kórházi ápolás átlagos tartama (2019-től) (nap)	Teljes ápolási idő (nap)	Egynapos ellátási esetek száma (eset)
Fejér vármegye	558436	850237		65,68	6,3	549294	16253

Forrás: KSH

Szakmafőcsoport	Működő kórházi ágyak száma (db)	Kórházi ágykihasználási százalék (százalék)	A kórházi ápolás átlagos tartama (2019-től) (nap)	Egynapos ellátási esetek száma (eset)
Fogászat	-	-	-	-
Belgyógyászat	289	66,37	7,2	512
Sebészet	160	61,87	4,7	2 174
Szülészeti és nőgyógyászat	133	53,40	3,1	3 081
Csecsemő- és gyermekgyógyászat	124	40,63	3,3	881
Fül-orr-gégészeti	38	53,06	3	679
Szemészet	38	45,71	1,1	5 040
Bőrgyógyászat	15	55,1	7	-
Neurológia	102	59,05	6,6	-
Ortopédia-traumatológia	166	56,1	4,5	1 829
Urológia	40	44,35	2,4	1 104
Klinikai onkológia	30	26,98	2,2	-
Infektológia	64	59,57	5,2	-
Pszichiátria	77	35,12	10,4	-
Kardiológia	86	74,35	4,6	951
Sürgősségi betegellátás, oxológia	34	92,20	0,9	2
Krónikus ellátás	182	80,53	30,6	-
Tüdőgyógyászat	64	52,67	4,3	-
Betegápolás	165	95,50	56	-
Rehabilitációs ellátás	459	81,07	39,7	-

Forrás: KSH

1.3. Egyéb egészségügyi ellátások, szolgáltatások

A működő szülészeti és nőgyógyászati kórházi ágyak száma a vármegyében 133 darab, amelynek kihasználtsága 53,4% volt, a kórházi ápolás átlagos időtartama 3,1 nap volt a vármegyében. Az egy napos ellátási esetek száma a szülészeti és nőgyógyászati szakmacsoportban 3081 volt. A rehabilitációs ellátási ágyak kihasználtsága jelentősen meghaladta az átlagos szintet (81%). Az egynapos ellátási esetek száma legmagasabb a szemészeti ellátásnál volt, ott meghaladta az ötezret (5040 eset). A rehabilitációs ellátásban működő kórházi ágyak száma 459 volt a vármegyében.

A kórházi ellátás szolgáltatásának színvonala, a kapacitás és az infrastrukturális ellátás különösen jelentős befolyásoló tényező a hátrányos helyzetű társadalmi csoportok jóllétének szempontjából. Minden szakmacsoport esetében így van ez, de azokban a szakmacsoportokban, ahol az ágykihasználás az átlagon felüli, ezekre az esetekre nagy figyelmet kell szentelni.

A vármegyei települések nem rendelkeznek mozgó szakorvosi szolgálattal. Ez a hiány az egészségügyi szolgáltatások területén jelentős hátrányokat okozhat.

Különösen jelentős lehet a hátrányos helyzetben lévő társadalmi csoportok esetében. Az alacsony mobilitással rendelkező hátrányos helyzetű csoportok, mint pl. az idősek, vagy a fogyatékkal élők csoportja diszkriminációt élhet át az egészségügyi szolgáltatásokhoz való hozzáférés területén.

Mentőszállítás (fő=esetszám)	4390
Futó mentőgépkocsik száma (db) (vármegye)	29
Mentőállomások (db) (vármegye)	12
Mentőfeladatok közül szülés (eset) (vármegye)	502
Mozgó szakorvosi szolgálatok által ellátott települések száma	0

Forrás: KSH

2. Szociális alap- és szakellátás, valamint gyermekjóléti alapellátás és gyermekvédelmi szakellátás keretében nyújtott szolgáltatások

2.1. Szociális alapszolgáltatások

A szociális igazgatásról és szociális ellátásokról szóló 1993. évi III. törvény határozza meg – többek között - az állam által biztosított szociális ellátások formáit, szervezetét, a szociális ellátásokra való jogosultság feltételeit. Ezen túlmenően a helyi önkormányzatok a törvényi felhatalmazás alapján önkormányzati rendeleti szabályozás alapján és saját költségvetésük terhére is biztosítanak ellátásokat. A személyes gondoskodás keretében szociális alapszolgáltatások és szakosított ellátások biztosítására kerül sor. A települési szociális alapszolgáltatásokat részben önkormányzati részben egyházi és civil, nonprofit fenntartású intézmények biztosítják.

Szociális alapszolgáltatások közül jelen anyag keretében a falugondnoki és tanyagondnoki szolgáltatás, a szociális étkeztetés, a házi segítségnyújtás, a jelzőrendszeres házi segítségnyújtás, az utcai szociális munka (együtt: települési alapszolgáltatások) továbbá a családsegítés, a nappali ellátások és a közösségi ellátások áttekintésére került sor, a Szociális Ágazati portál szakmai intézetkeresője, a KSH 2024.évi tájékoztatási adatbázisai, a települési HEP-ek, szolgáltatásfejlesztési koncepciók adatai, valamint a szolgáltatók tájékoztató anyagai alapján.

A hátrányos helyzetű célcsoportok szolgáltatáshoz történő hozzáféréseinek vizsgálata kapcsán megállapítható, hogy a települési szociális alapszolgáltatások jellegüknél, helyben elérhetőségük miatt illetve a kedvezményes/támogatott térítési díjak (térítésmentesség) miatt az érintett személyek számára elérhetőek, a legtöbb esetben kifejezetten ezen célcsoportok ellátását, segítségét szolgálják.

2.1.1. Települési alapszolgáltatások

A települési alapszolgáltatásokat részben önkormányzati részben egyházi és civil, valamint nonprofit fenntartású intézmények biztosítják a vármegye településein.

A népszerű és komplex szolgáltatásokat is biztosító **falu és tanyagondnoki szolgálatok** működtetésének lehetősége értelemszerűen függ a népességszámtól, a településtelepüléshálózat sajátosságaitól, a kulcsfontosságú intézmények elérhetőségétől. A szolgálatok eszközbeszerzéseit támogató pályázati felhívásoknak és a vármegyei szintre telepített képzésszervezési feladatoknak is köszönhetően azok száma valamennyi járásban folyamatosan növekszik. A **szociális étkeztetés és a házi segítségnyújtás** a legelterjedtebb alapszolgáltatás típus valamennyi járásban. A szolgáltatással való lefedettség vármegyei összesítésben több mint 90 %-os. A **jelzőrendszerre épülő házi segítségnyújtás** elérhetősége nem jellemző, illetve visszaszorulóban van, ennek részben oka a hasonló típusú

szolgáltatást és nagy területi lefedettséget is biztosító Gondosóra program. Az **utcai szociális munka** szolgáltatás – jellegénél fogva - csak a legnagyobb lakosságszámú két megyei jogú városban biztosított. Az utcai szolgálatok alapvető fontosságúak a legelesettebb, szociális, anyagi és lakhatási problémákkal halmozottan küzdő személyek számára. Tevékenységüket, a szolgáltatói feladatellátást sok esetben karitatív önkéntes civil munka is támogatja.

Összességében elmondható, hogy a személyes gondoskodás körébe tartozó települési alapszolgáltatásokkal a vármegye jól lefedett, azok elérhetősége a településen élők számára biztosított.

A hivatkozott települési alapszolgáltatások jellegüknél fogva – mint pl. ételmezés, otthoni környezetben vagy utcán nyújtott kríziskezelés, szállítási szolgáltatások - különösen fontosak a hátrányos helyzetű csoportokhoz tartozók számára, így ezen szolgáltatások feltételeinek megteremtése, folyamatos biztosítása és a teljes lefedettségre való törekvés a legalapvetőbb feladata kell, hogy legyen a szociális ellátórendszernek.

járás	település	falugondnoki szolgáltatás	tanyagondnoki szolgáltatás	szociális étkeztetés	házi segítségnyújtás	jelző rendszeres házi segítségnyújtás	utcai szociális munka
Bicske	Alesútdoboz		X	X	X		
	Bicske			X	X	X	
	Bodmér	X					
	Csabdi	X			X		
	Csákvár		X	X	X		
	Etyek		X	X	X		
	Felcsút		X	X	X		
	Gánt	X		X	X		
	Mány				X		
	Óbarok	X					
	Szár			X	X		
	Tabajd	X			X		
	Újbarok						
	Vértesacsá			X	X		
	Vértesboglár			X	X		
	Összesen	4	4	8	11	1	0

Forrás: Szociális portál szakmai intézetkereső, KSH 2024

járás	település	falu gondnoki szolgálat	tanya gondnoki szolgálat	szociális étkeztetés	házi segítség nyújtás	jelző rendszeres házi segítség nyújtás	utcai szociális munka
Duna-újvárosi	Adony			X	X		
	Baracs			X	X		
	Beloianisz			X	X		
	Besnyő			X	X		
	Daruszentmiklós		X	X	X		
	Dunaújváros			X	X	X	X
	Előszállás		X	X	X		
	Ivánca			X	X		
	Kisapostag		X	X	X		
	Kulcs		X	X	X		
	Mezőfalva				X	X	
	Nagykarácsony		X	X	X		
	Nagyvenyim		X	X	X		
	Perkátá				X	X	
	Pusztaszabolcs				X	X	
	Rácalmás				X	X	
	Összesen	0	6	16	15	1	1

Forrás: Szociális portál szakmai intézetkereső KSH 2024

járás	település	falu gondnoki szolgálat	tanya gondnoki szolgálat	szociális étkeztetés	házi segítség nyújtás	jelző rendszeres házi segítség nyújtás	utcai szociális munka
Enyingi	Dég			X	X		
	Enying			X	X		
	Kisláng		X	X	X		
	Lajoskomárom			X	X		
	Lepsény			X	X		
	Mátyásdomb	X		X			
	Mezőkomárom	X		X	X		
	Mezőszentgyörgy			X	X		
	Szabadhídvég	X		X	X		
		Összesen	3	1	9	8	0

Forrás: Szociális portál szakmai intézetkereső KSH 2024

járás	település	falugondnoki szolgáltatás	tanyagondnoki szolgáltatás	szociális étkeztetés	házi segítségnyújtás	jelzőrendszeres házi segítségnyújtás	utcai szociális munka	
Gárdonyi	Gárdony			X	X	X		
	Kápolnásnyék			X	X	X		
	Nadap				X	X		
	Pákozd		X	X	X	X		
	Pázmánd			X	X	X		
	Sukoró			X	X	X		
	Szabadegyháza			X	X			
	Velence			X	X	X		
	Vereb	X		X	X	X		
	Zichyújfalu	X		X	X	X		
	Összesen		2	1	9	10	9	0

Forrás: Szociális portál szakmai intézetkereső KSH 2024

járás	település	falugondnoki szolgáltatás	tanyagondnoki szolgáltatás	szociális étkeztetés	házi segítségnyújtás	jelzőrendszeres házi segítségnyújtás	utcai szociális munka
Martonvásári	Baracska		X	X	X		
	Ercsi			X	X		
	Gyúró			X			
	Kajászó			X	X		
	Martonvásár		X	X	X		
	Ráckeresztúr					X	
	Tordas					X	
	Vál			X	X		
	Összesen		0	2	6	7	0

Forrás: Szociális portál szakmai intézetkereső

járás	település	falugondnoki szolgáltatás	tanyagondnoki szolgáltatás	szociális étkeztetés	házi segítségnyújtás	jelzőrendszeres házi segítségnyújtás	utcai szociális munka
Móri	Bakonycsérnyé			X	X		
	Balinka	X		X	X		
	Bodajk			X	X		
	Csákberény			X	X		
	Csókakő			X	X		
	Fehérvárcsurgó		X	X	X		
	Isztimér	X		X			
	Kincsesbánya		X	X	X		
	Magyaralmás			X	X		
	Mór			X	X	X	
	Nagyveleg	X		X			
	Pusztavám			X	X		

járás	település	falugondnoki szolgáltatás	tanyagondnoki szolgáltatás	szociális étkeztetés	házi segítségnyújtás	jelzőrendszeres házi segítségnyújtás	utcai szociális munka
	Söréd	x		x			
	Összesen	4	3	12	9	01	0

Forrás: Szociális portál szakmai intézetkereső KSH 2024

járás	település	falugondnoki szolgáltatás	tanyagondnoki szolgáltatás	szociális étkeztetés	házi segítségnyújtás	jelzőrendszeres házi segítségnyújtás	utcai szociális munka
Sárbogárdi	Alap			x	x		
	Alsószentiván	x		x	x		
	Cece			x	x		
	Hantos						
	Igar		x	x	x		
	Mezőszilas			x	x		
	Nagylók						
	Sárbogárd			x	x		
	Sáregres	x		x	x		
	Sárkeresztúr			x	x		
	Sárszentágota						
	Vajta	x		x	x		
	Összesen	3	1	9	9	0	0

Forrás: Szociális portál szakmai intézetkereső KSH 2024

járás	település	falugondnoki szolgáltatás	tanyagondnoki szolgáltatás	szociális étkeztetés	házi segítségnyújtás	jelzőrendszerrel házi segítségnyújtás	utcai szociális munka
Székesfehérvári	Aba			X	X		
	Bakonykúti			X	X		
	Csór		X	X	X		
	Csosz			X	X		
	Füle	X					
	Iszkaszentgyörgy		X	X	X		
	Jenő						
	Káloz			X	X		
	Kőszárhegy				X		
	Lovasberény			X	X		
	Moha			X	X		
	Nádasdladány			X	X		
	Pátka		X	X	X		
	Polgárdi			X	X	X	
	Sárkeresztes			X			
	Sárkeszi	X			X		
	Sárosd		X	X	X		
	Sárszentmihály		X	X	X		
	Seregélyes			X	X		
	Soponya		X	X	X		
	Szabadbattyán		X	X	X		
	Székesfehérvár			X	X		X
	Tác			X	X		
	Úrhida				X		
	Zámoly			X	X		
	Összesen	3	7	22	24	1	1

Forrás: Szociális portál szakmai intézetkereső KSH 2024

2.1.2. Családsegítés

A családsegítés komplex szolgáltatásokat nyújtó ellátás típus, melynek keretében biztosítani kell többek között a szociális, életvezetési és mentálhigiénés tanácsadást, az anyagi nehézségekkel küzdők számára a pénzügyi, természetbeni ellátásokhoz, továbbá a szociális szolgáltatásokhoz való hozzájutás megszervezését, a szociális segítőmunkát, a családban jelentkező működési zavarok, illetve konfliktusok megoldásának elősegítését, szociálisan rászorult személyek és családtagjaik részére tanácsadás nyújtását, a kríziskezelést, valamint a nehéz élethelyzetben élő családokat segítő szolgáltatásokat. A családsegítés - a gyermekjóléti szolgáltatással együtt - a család- és gyermekjóléti

szolgálat keretében működtethető. A család- és gyermekjóléti szolgálat látja el a családsegítés feladatait, illetve a gyermekjóléti szolgáltatási feladatokat. A családsegítő szolgálattal – a gyermekjóléti szolgálattal kivétel nélkül integrált formában - a Fejér vármegyei települések mindegyike ellátott. A családsegítés vonatkozásában további információkat a dokumentum gyermekjóléti szolgáltatások fejezete tartalmaz.

2.1.3. Nappali ellátások

A szociális igazgatásról és szociális ellátásokról szóló 1993. évi III. törvényben szabályozott nappali ellátás a hajléktalan személyeken túl, elsősorban a saját otthonukban élő, nagykorú, koruk vagy egészségi állapotuk miatt támogatásra szoruló, önmaguk ellátására részben képes személyek, nem intézeti ápolásra nem szoruló pszichiátriai, illetve szenvedélybetegek, és önkiszolgálásra részben képes vagy önellátásra nem képes fogyatékossgal élő személyek részére biztosít lehetőséget a napközbeni tartózkodásra, foglalkoztatásra, igény szerint napközbeni étkeztetésre. E körben nyújtott szolgáltatás típusok **a fogyatékos személyek nappali ellátása, hajléktalan személyek nappali melegedője, idősek nappali ellátása (klub) pszichiátriai betegek nappali ellátása, szenvedély-betegek nappali ellátása.**

A rendelkezésre álló adatok tanúsága szerint ezen ellátási formák biztosítása alig néhány településen, ezek közül is főleg a járásszékhelyeken biztosított. Ezen túlmenően a járások közül a Dunaújvárosi a Székesfehérvári és a Sárbogárdi járások esetében működik - járásonként legfeljebb 1-3 – nagyobb településen nappali szociális ellátás, ezen belül is leginkább az idősek klubja formájában.

A demens személyek nappali ellátása, mint önálló szolgáltatási típus csak Mórton, Székesfehérváron és Dunaújvárosban biztosított. Ezen túlmenően a legtöbb esetben a hagyományos idősek klubja ellátási típuson belül tudják fogadni a szolgáltatók a demencia jeleit mutató személyeket. A 2000 főnél nagyobb lakosságú önkormányzatok által megalkotandó szociális szolgáltatástervezési koncepciók viszont nagy számban jelölik meg rövid távú fejlesztési célként a demens személyek speciális nappali ellátásához szükséges tárgyi és személyi eszköz feltételek biztosítását, szakmai ellátási programok kidolgozásának szükségességét. Ennek oka az időskori demencia miatt napjainkra hangsúlyossá vált és megnövekedett szolgáltatási/beteg igény.

A speciális ellátási igényű személyek számára biztosítandó nappali ellátási formák és működő szolgáltatások száma csekély, ez nehezíti a szociálisan és egészségi szempontból erősen sérülékeny népességcsoportok, mint például a fogyatékos, hajléktalan, pszichiátriai, szenvedélybeteg, demens személyek ellátásokhoz való hozzáférését. A szolgálatok magas szakmai humánerőforrás és infrastruktúra igénye szintén nehezíti egy sűrűbb szociális szolgáltatási háló kialakítását ezen ellátási formák vonatkozásában.

járás	település	fogyatékos személyek nappali ellátását igénybe vevők (fő)	hajléktalan személyek nappali melegedőjét igénybe vevők (fő)	idősek nappali ellátását igénybe vevők (fő)	pszichiátriai betegek nappali ellátását igénybe vevők (fő)	szenvedély-betegek nappali ellátását igénybe vevők (fő)	demens személyek nappali ellátása (van, vagy nincs)
Bicske	Alcsútdoboz						
	Bicske			12	41	26	
	Bodmér						
	Csabdi						
	Csákvár			1			
	Etyek			46			
	Gánt						
	Felcsút						
	Mány						
	Óbarok						
	Szár						
	Tabajd						
	Újbarok						
	Vértesacsa						
	Vértesboglár						
	Összesen:	0	0	59	41	26	0
járás	település	fogyatékos személyek nappali ellátását igénybe vevők (fő)	hajléktalan személyek nappali melegedőjét igénybe vevők (fő)	idősek nappali ellátását igénybe vevők (fő)	pszichiátriai betegek nappali ellátását igénybe vevők (fő)	szenvedély-betegek nappali ellátását igénybe vevők (fő)	demens személyek nappali ellátása (van, vagy nincs)
Dunaújváros	Adony			31			
	Baracs						
	Beloianisz						
	Besnyő						
	Daruszentmiklós						
	Dunaújváros	54	130	9	52	78	x
	Előszállás						
	Ivácsa						
	Kisapostag						
	Kulcs			31			
	Mezőfalva			28			
	Nagykarácsony						
	Nagyvenyim						
	Perkáta			26			
	Pusztaszabolcs			20			
	Rácalmás			12			
	Összesen:	54	130	157	52	78	1

járás	település	fogyatékos személyek nappali ellátását igénybe vevők (fő)	hajléktalan személyek nappali melegedőjét igénybe vevők (fő)	idősek nappali ellátását igénybe vevők (fő)	pszichiátriai betegek nappali ellátását igénybe vevők (fő)	szenvedély-betegek nappali ellátását igénybe vevők (fő)	demens személyek nappali ellátása (van, vagy nincs)	
Enying	Dég							
	Enying							
	Kisláng							
	Lajoskomárom							
	Lepsény							
	Mátyás-domb							
	Mezőkomárom							
	Mezőszentgyörgy							
	Szabadhídvég							
	Összesen:		0	0	0	0	0	0
Gárdony	Gárdony	17						
	Kápolnásnyék							
	Nadap							
	Pákozd							
	Pázmánd							
	Sukoró							
	Szabad-egyháza							
	Velence							
	Vereb							
	Zichyújfalu							
	Összesen:		17	0	0	0	0	0
	Marton-vásár	Baracska						
Ercsi				11				
Gyúró								
Kajászó								
Marton-vásár								
Rác-keresztúr								
Tordas								
Vál								
Összesen			0	0	11	0	0	0

járás	település	fogyatékos személyek nappali ellátását igénybe vevők (fő)	hajléktalan személyek nappali melegedőjét igénybe vevők (fő)	idősek nappali ellátását igénybe vevők (fő)	pszichiátriai betegek nappali ellátását igénybe vevők (fő)	szenvedély-betegek nappali ellátását igénybe vevők (fő)	demens személyek nappali ellátása (van, vagy nincs)
Mór	Bakonycsernye						
	Balinka						
	Bodajk			14			
	Csákberény						
	Csókakő						
	Fehérvár-csurgó						
	Isztimér						
	Kincses-bánya						
	Magyaralmás						
	Mór			16			x
	Nagyveleg						
	Pusztavám						
	Söréd						
	Összesen:	0	0	30	0	0	1
járás	település	fogyatékos személyek nappali ellátását igénybe vevők (fő)	hajléktalan személyek nappali melegedőjét igénybe vevők (fő)	idősek nappali ellátását igénybe vevők (fő)	pszichiátriai betegek nappali ellátását igénybe vevők (fő)	szenvedély-betegek nappali ellátását igénybe vevők (fő)	demens személyek nappali ellátása (van, vagy nincs)
Sárbogárd	Alap			41			
	Alsószentiván						
	Cece			41			
	Hantos						
	Igar						
	Mezőszilas			50			
	Nagylók						
	Sárbogárd			16			
	Sáregres						
	Sárkeresztúr						
	Sárszentágota						
	Vajta						
	Összesen:	0	0	148	0	0	0
járás	település	fogyatékos személyek nappali ellátását igénybe vevők (fő)	hajléktalan személyek nappali melegedőjét igénybe vevők (fő)	idősek nappali ellátását igénybe vevők (fő)	pszichiátriai betegek nappali ellátását igénybe vevők (fő)	szenvedély-betegek nappali ellátását igénybe vevők (fő)	demens személyek nappali ellátása (van, vagy nincs)
Székes- fehérvár	Aba						
	Bakonykúti						
	Csór						
	Csósz						

	Füle						
	Iszkaszentgyörgy			34			
	Jenő						
	Káloz						
	Kőszárhegy						
	Lovasberény						
	Moha						
	Nádasdladány						
	Pátka						
	Polgárdi	108		19			
	Sárkeresztes						
	Sárkeszi						
	Sárosd			14			
	Sárszentmihály						
	Seregélyes			12		40	
	Soponya						
	Szabadbattyán						
	Székes-fehérvár	132	110	93	60	80	x
	Tác						
	Úrhida						
	Zámoly						
	Összesen:	240	110	172	60	120	1

Forrás: KSH Tájékoztatási adatbázis 2024

2.1.4. Községi ellátások

A községi ellátás keretében az otthonukban élő, intenzív támogatást igénylő, hosszan tartó pszichiátriai problémával élők képezik, akik pszichiátriai kezelésben részesülnek, betegségük ambuláns szakorvosi ellátás mellett egyensúlyban tartható, ugyanakkor a szükségleteiknek megfelelő életvitelük, rehabilitációjuk és szociális biztonságuk intenzív községi ellátással segíthető optimálisan. Az érintettek ellátása eredeti lakókörnyezetükben, közösségükben történik, s nem az érintett kiemelésével, intézményi keretek között.

A községi ellátások közül a támogató szolgáltatásban részesülők száma egy átmeneti csökkenést követően az utóbbi 2 évben ismét nőtt, jelenleg 512 fő. A községi ellátásban részesülő pszichiátriai betegek száma változatlanul tekinthető, ahogyan a községi ellátásban részesülő szenvedélybetegek száma sem változott számottevően az elmúlt években, 140 fő részesül az ellátásban Fejér vármegyében az utolsó rendelkezésre álló adatok alapján.

Községi ellátások típusai	Év				
	2020	2021	2022	2023	2024
Támogató szolgáltatásban részesülők	526	461	399	501	512
Községi ellátásban részesülő pszichiátriai betegek	138	133	131	132	135

Közösségi ellátásban részesülő szenvedélybetegek	144	138	146	140	140
---	-----	-----	-----	-----	-----

Forrás: KSH

2.2. Szakosított ellátások

A szociális igazgatásról és szociális ellátásokról szóló 1993. évi III. törvény a személyes gondoskodás keretébe tartozó szakosított ellátást nyújtó intézményként nevesíti az ápolást, gondozást nyújtó intézményt, a rehabilitációs intézményt a **lakóotthont** (együtt: tartós bentlakásos intézmény) az **átmeneti elhelyezést nyújtó intézményt, a támogatott lakhatást, az egyéb speciális szociális intézményt**. Ezen intézmények olyan személyek részére biztosítanak szakosított formában gondozást, akikről az életkoruk, egészségi állapotuk, valamint szociális helyzetük miatt az alapszolgáltatások keretében nem lehet gondoskodni.

2.2.1. Tartós bentlakásos ellátások

A vármegyében az állami szakellátási formák megszervezéséről és működtetéséről legnagyobb intézményként a Szociális és Gyermekvédelmi Főigazgatóság Fejér Vármegyei Kirendeltsége gondoskodik a fenntartásában lévő szociális intézmény és egységei útján. Az Aranyalma Integrált Szociális Intézmény intézményegységei Gánt, Alap, Mezőszilas, Sárosd, Csókakő, Polgárdi és Bicske településeken működnek, vármegyei szolgáltatási területtel, különböző ellátás típusokban 1521 férőhellyel biztosítva szakszolgáltatást az azt igénybe vevők számára. Az állami fenntartású intézményen kívül egyházi, önkormányzati, alapítványi és nonprofit vállalkozás formában működtetett intézmények nyújtanak ellátást, zömében vármegyei, de országos szolgáltatási területi ellátási körrel is.

A tartós bentlakásos ellátások közül az idősek otthona szolgáltatási ellátás típus a legelterjedtebb és leggyakrabban igénybe venni kívánt ellátásforma, de ebben a vonatkozásban is eltérések vannak a járások között. Ha a bentlakásos ellátások helyzetét összességében nézzük, a Székesfehérvári járásban 6 településen 9 intézményi szolgáltatási lehetőség, a Dunaújvárosi járásban 7 településen 8 intézményi szolgáltatási lehetőség érhető el, míg a többi járásban járásonként 2-3 településen működik szakosított otthoni ellátás 1-1 otthon típusban. Szendélybetegek és hajléktalanok otthona szolgáltatás a vármegyében nem biztosított. A KSH 2024. évi adatai szerint a tartós bentlakásos ellátásokat biztosító szociális intézményekben lévő férőhelyek száma a vármegyében 4301 volt, míg az ellátottak száma 3605 fő volt.

A hátrányos helyzetű célcsoportok szolgáltatáshoz történő hozzáféréseinek vizsgálata kapcsán megállapítható, hogy a szakosított szociális ellátásokhoz való hozzáférés lehetősége csak részben biztosított. Ennek okai az intézmények földrajzi elhelyezkedése, egyes esetekben a szolgáltatások

térítési díjai, az ellátási lehetőségekkel kapcsolatos információ hiány, illetve egyes intézményi ellátás típusoknál jelentkező férőhely hiány.

A szociálisan hátrányos társadalmi csoportok közül csak az idősek rendelkezésére álló otthonok hálózata tekinthető jelentősebbnek a vármegyében (vármegyei szinten több mint 20 idősotthon található), de ezek száma is nagy eltéréseket mutat az egyes járások között. Az időskorúak ellátásával összefüggésben a bentlakásos otthoni férőhelyek száma a vármegyében 2505 az ellátottak száma 2276 fő volt. Az intézményi szolgáltatási hálózat további bővítése elsősorban ebben az ellátási formában különösen fontos feladat lesz a jövőben, figyelemmel a várható élettartam növekedés okozta ellátási igények bővülésére.³

járás	település	idősek otthona	pszichiátriai betegek otthona	szenvedély betegek otthona	fogyatékos személyek otthona	hajléktalanok otthona
Bicskei	Alcsútdoboz					
	Bicske		x		x	
	Bodmér					
	Csabdi					
	Csákvár	x				
	Etyek					
	Felcsút					
	Gánt		x		x	
	Mány					
	Óbarok					
	Szár					
	Tabajd					
	Újbarok					
	Vértesacsa					
	Vértesboglár					
	Összesen	1	2	0	2	0
járás	település	idősek otthona	pszichiátriai betegek otthona	szenvedély betegek otthona	fogyatékos személyek otthona	hajléktalanok otthona
Dunaújvárosi	Adony	x				
	Baracs					
	Beloianisz					
	Besnyő					
	Daruszentmiklós					
	Dunaújváros	x			x	
	Előszállás	x				

³³ TARTÓS ÁPOLÁS-GONDOZÁSRA VONATKOZÓ STRATÉGIA 2030

<https://cdn.kormany.hu/uploads/document/c/c6/c68/c68381aafe390e0744e99b10df3a98b3bd67ce67.pdf>

	Ivácsa	x				
	Kisapostag					
	Kulcs	x				
	Mezőfalva	x				
	Nagykarácsony					
	Nagyvenyim	x				
	Perkáta					
	Pusztaszabolcs					
	Rácalmás					
	Összesen	7	0	0	1	0
járás	település	idősek otthona	pszichiátriai betegek otthona	szenvedély betegek otthona	fogyatékos személyek otthona	hajléktalanok otthona
Enyingi	Dég					
	Enying	x				
	Kisláng					
	Lajoskomárom	x				
	Lepsény					
	Mátyásdomb					
	Mezőkomárom					
	Mezőszentgyörgy					
	Szabadhídvég					
	Összesen	2	0	0	0	0
járás	település	idősek otthona	pszichiátriai betegek otthona	szenvedély betegek otthona	fogyatékos személyek otthona	hajléktalanok otthona
Gárdonyi	Gárdony	x	x			
	Kápolnásnyék	x				
	Nadap					
	Pákozd					
	Pázmánd					
	Sukoró					
	Szabadegyháza					
	Velence					
	Vereb					
	Zichyújfalu					
	Összesen	2	1	0	0	0
járás	település	idősek otthona	pszichiátriai betegek otthona	szenvedély betegek otthona	fogyatékos személyek otthona	hajléktalanok otthona
Martonvásári	Baracska					
	Ercsi	x				
	Gyúró					
	Kajászó					
	Martonvásár	x				

	Ráckeresztúr					
	Tordas				x	
	Vál					
	Összesen	2	0	0	1	0
járás	település	idősek otthona	pszichiátriai betegek otthona	szenvedély betegek otthona	fogyatékos személyek otthona	hajléktalanok otthona
Móri	Bakonycsernye					
	Balinka					
	Bodajk	x				
	Csákberény					
	Csókakő	x			x	
	Fehérvárcsurgó					
	Isztimér	x				
	Kincsesbánya					
	Magyaralmás					
	Mór					
	Nagyveleg					
	Pusztavám					
	Söréd					
	Összesen	3	0	0	1	0
járás	település	idősek otthona	pszichiátriai betegek otthona	szenvedély betegek otthona	fogyatékos személyek otthona	hajléktalanok otthona
Sárbogárdi	Alap	x			x	
	Alsószentiván					
	Cece					
	Hantos					
	Igar					
	Mezőszilas	x				
	Nagylók					
	Sárbogárd	x				
	Sáregres					
	Sárkeresztúr					
	Sárszentágota					
	Vajta					
	Összesen	3	0	0	1	0
járás	település	idősek otthona	pszichiátriai betegek otthona	szenvedély betegek otthona	fogyatékos személyek otthona	hajléktalanok otthona
Székesfehérvári	Aba	x				
	Bakonykúti				x	
	Csór					
	Csósz					

	Füle					
	Iszkaszentgyörgy					
	Jenő					
	Káloz					
	Kőszárhegy					
	Lovasberény	x				
	Moha					
	Nádasdladány					
	Pátka					
	Polgárdi	x			x	
	Sárkeresztes					
	Sárkeszi					
	Sárosd	x				
	Sárszentmihály					
	Seregélyes					
	Soponya					
	Szabadbattyán					
	Székesfehérvár	x			x	
	Tác					
	Úrhida					
	Zámoly					
	Összesen	5	1	0	3	0

Forrás: Szociális portál szakmai intézetkereső, KSH 2024

2.2.2. Átmeneti elhelyezés

Az átmeneti elhelyezést nyújtó intézmények ideiglenes jelleggel – legfeljebb 1 év - teljes körű ellátást biztosítanak az arra rászorulóknak számára. Az átmeneti elhelyezést nyújtó intézmények típusai az **időskorúak gondozóháza, fogyatékos személyek gondozóháza, pszichiátriai betegek átmeneti otthona, szenvedélybetegek átmeneti otthona, éjjeli menedékhely, hajléktalan személyek átmeneti szállása.**

Az átmeneti elhelyezést illetően főként a járásközpontok rendelkeznek intézményekkel, azonban az Enyingi járásban még a székhelyen sem áll rendelkezésre átmeneti elhelyezést biztosító intézményi szolgáltatás.

Ez a körülmény kifejezett problémát jelenthet a hátrányos helyzetű lakosságcsoporthoz számára mivel állapotuk, vagy egyéb krízishelyzet következtében így még ideiglenes elhelyezéshez sem juthatnak. Ez pedig azért is figyelemreméltó, mert pont ezek azok a csoportok, amelyek körében az ilyen élethelyzetek, változások gyakrabban előfordulnak.

járás	település	idős- korúak gondozó háza	fogyaté- -kos szemé- lyek gondozó háza	pszichiátri ai betegek átmeneti otthona	szenvedél y-betegek átmeneti otthona	éjjeli menedé k-hely	hajléktala n személye k átmeneti szállás
Bicskei	Bicske		x	x			
	Csákvár	x					
	Gánt		x				
	Összesen	1	2	1	0	0	0
Dunaújvárosi	Dunaújváros			x	x	x	x
	Összesen	0	0	1	1	1	1
Gárdonyi	Gárdony		x				
	Összesen	0	1	0	0	0	0
Martonvásári	Martonvásár	x					
	Tordas		x				
	Összesen	1	1	0	0	0	0
Móri	Bodajk	x					
	Csókakő	x					
	Mór						x
	Összesen	2	0	0	0	0	1
Sárbogárdi	Mezőszilas	x					
	Sárbogárd	x					x
	Összesen	2	0	0	0	0	1
Székesfehérvári	Polgárdi	x					
	Sárosd	x					
	Seregélyes				x		
	Székes- fehérvár	x	x			x	x
	Úrhida						
	Összesen	3	1	0	1	1	1

Forrás: Szociális portál szakmai intézetkereső

2.2.3. Lakóotthonok

A lakóotthon 8-12, esetleg 14 fő fogyatékos személyt vagy pszichiátriai beteget, illetőleg szenvedélybeteget befogadó intézmény, amely az ellátottak számára állapot specifikus ellátást biztosít. A lakóotthonok típusai, **fogyatékos személyek lakóotthona (ezen belül rehabilitációs célú vagy ápoló-gondozó célú lakóotthon), pszichiátriai betegek lakóotthona, szenvedélybetegek lakóotthona.**

A vármegyében 10 településen működik lakóotthon, többségük az Integrált Szociális Intézmény keretén belül. Vannak olyan járások, ahol ilyen jellegű szolgáltatásokat biztosító intézmény egyáltalán nincs (Dunaújváros, Enyingi, Gárdonyi, Sárbogárdi járás).

járas	település	fogyatékos személyek rehabilitációs célú lakóotthona	fogyatékos személyek ápoló-gondozó célú lakóotthona	pszichiátriai betegek lakóotthona	szenvedélybetegek lakóotthona
Bicskei	Gánt			x	
	Összesen	0	0	1	0
Martonvásári	Tordas		x	x	
	Összesen	0	1	1	0
Móri	Csókakő		x		
	Összesen	0	1	0	0
Székesfehérvári	Polgárdi	x	x		
	Székesfehérvár	x	x		
	Összesen	2	2	0	0

Forrás: KSH, Szociális portál szakmai intézetkereső

2.2.4. Rehabilitációs intézmények

A rehabilitációs intézmények a bentlakók önálló életvezetési képességének kialakítását, illetve helyreállítását szolgálják, típusai a pszichiátriai betegek, a szenvedélybetegek, a fogyatékossgal élő személyek, a hajléktalan személyek rehabilitációs intézményei. Az intézményi kereteken belül biztosított komplex szolgáltatások célja, hogy az egyénre szabott személyes fejlődést nyújtó ellátáson keresztül megteremtse az érintett személyek számára a társadalmi integráció esélyét. A rehabilitáció a szociális szakellátó rendszer egyik legösszetettebb és legnagyobb jelentőségű területe.

A rehabilitációs intézmények száma a vármegyében nagyon kevés, a Bicskei, Dunaújvárosi, Enyingi, Gárdonyi, Móri és a Sárbogárdi járásban egyáltalán nem működik, azonban megjegyzendő, hogy a rehabilitációs ellátást biztosító intézmények többsége vármegyei szintű területi ellátási kötelezettséggel működik.

járás	település	pszichiátriai betegek rehabilitációs intézménye	szenvedélybetegek rehabilitációs intézménye	fogyatékos személyek rehabilitációs intézménye	hajléktalan személyek rehabilitációs intézménye
Martonvásári	Ráckeresztúr		x		
	Összesen	0	1	0	0
Székesfehérvári	Polgárdi			x	
	Székesfehérvár		x		
	Összesen	0	1	1	0

Forrás: KSH, Szociális portál szakmai intézetkereső

2.2.5. Támogatott lakhatás

A támogatott lakhatás a fogyatékos személyek, a pszichiátriai betegek és a szenvedélybetegek részére biztosított ellátás, amelynek célja az ellátott személyek önálló életvitelének fenntartása, elősegítése mely érdekében számukra lakhatási szolgáltatás és egyéb szükséges segítő szolgáltatások (pl. esetvitel, a társadalmi életben való részvételt segítő más szolgáltatás, de szükség esetén pl. felügyeletet, étkeztetést, gondozást) biztosítandó. A támogatott lakhatás ellátási formája a KSH 2024. évi adatai szerint a vármegyében 345 férőhelyen 309 ellátottal működött, ami 90 %-os kihasználtságot jelent.

A Bicskei az Enyingi és a Móri járásban nem működik ilyen szakosított ellátást biztosító intézmény.

járási székhely	település	támogatott lakhatás fogyatékos személyek részére	támogatott lakhatás pszichiátriai betegek részére	támogatott lakhatás szenvedélybetegek részére
Dunaújváros	Dunaújváros	x		
Gárdony	Gárdony		x	
Martonvásár	Ráckeresztúr			x
Sárbogárd	Mezőszilas			x
Székesfehérvár	Polgárdi	x		
	Székesfehérvár	x		x

Forrás: KSH Tájékoztatási adatbázis 2024, Szociális portál szakmai intézetkereső

2.3. Gyermejkölési alapellátások

A gyermekek védelméről és a gyámügyi igazgatásról szóló 1997. évi XXXI. törvény (továbbiakban: Gyvt.) 14. §-a alapján a gyermekek védelme a gyermek családban történő nevelkedésének elősegítésére, veszélyeztetettségének megelőzésére és megszüntetésére, valamint a szülői vagy más hozzátartozói gondoskodásból kikerülő gyermek helyettesítő védelmének biztosítására irányuló tevékenység.

A gyermekek védelmét pénzbeli, természetbeni és személyes gondoskodást nyújtó gyermekjóléti alapellátások, illetve gyermekvédelmi szakellátások, valamint e törvényben meghatározott hatósági intézkedések biztosítják. A gyermekvédelmi rendszer működtetése állami és önkormányzati feladat.

A Gyvt. 15. § (1) bekezdése meghatározza a pénzbeli és természetbeni ellátásokat, illetve a jogszabály (2) bekezdése rendelkezik a személyes gondoskodás keretébe tartozó gyermekjóléti alapellátásokról.

Pénzbeli és természetbeni ellátások:

- a) a rendszeres gyermekvédelmi kedvezmény,
- b) a gyermekétkeztetés,
- c) a gyermektartásdíj megelőlegezése,
- d) az otthonteremtési támogatás.

A személyes gondoskodás keretébe tartozó gyermekjóléti alapellátások:

- a) a gyermekjóléti szolgáltatás,
- b) a gyermekek napközbeni ellátása,
- c) a gyermekek átmeneti gondozása,
- d) gyermekek esélynövelő szolgáltatásai.

A Gyvt. 38. §-a szerint a gyermekjóléti alapellátásnak hozzá kell járulnia a gyermek testi, értelmi, érzelmi és erkölcsi fejlődésének, jólétének, a családban történő nevelésének elősegítéséhez, a veszélyeztetettség megelőzéséhez és a kialakult veszélyeztetettség megszüntetéséhez, valamint a gyermek családjából történő kiemelésének a megelőzéséhez.

Az alapellátás hozzájárul a gyermek hátrányos és halmozottan hátrányos helyzetének feltárásához, és a gyermek szocializációs hátrányának csökkentésével annak leküzdéséhez.

Az alapellátás keretében nyújtott személyes gondoskodást – lehetőség szerint – a jogosult lakóhelyéhez, tartózkodási helyéhez legközelebb eső ellátást nyújtó személynél vagy intézményben kell biztosítani.

Ha a gyermekek átmeneti gondozását a települési önkormányzat ellátási szerződés keretében biztosítja, és az ellátást nyújtó intézmény nem a települési önkormányzat területén működik, a gyermekjóléti

szolgáltatási feladatok ellátását lehetőség szerint a szülő lakóhelye szerinti települési önkormányzatnak kell biztosítania.

A Gyvt. 15. § 4) bekezdése alapján: a gyermekvédelmi gondoskodás keretébe tartozó hatósági intézkedések:

- a) a hátrányos és halmozottan hátrányos helyzet fennállásának megállapítása,
- b) a védelembe vétel,
- c) a családbafogadás,
- d) az ideiglenes hatályú elhelyezés,
- e) a nevelésbe vétel,
- f) a nevelési felügyelet elrendelése,
- g) az utógondozás elrendelése,
- h) az utógondozói ellátás elrendelése,
- i) a megelőző pártfogás elrendelése.
- j) a születendő gyermek haza nem adhatóságának megállapítása

A hátrányos és a halmozottan hátrányos helyzet megállapítása

A Gyvt. 67/A. § (1) bekezdése alapján **hátrányos helyzetű** az a rendszeres gyermekvédelmi kedvezményre jogosult gyermek és nagykorúvá vált gyermek, aki esetében az alábbi körülmények közül egy fennáll:

- a) a szülő vagy a családbafogadó gyám alacsony iskolai végzettsége, ha a gyermeket együtt nevelő mindkét szülőről, a gyermeket egyedül nevelő szülőről vagy a családbafogadó gyámról – önkéntes nyilatkozata alapján – megállapítható, hogy a rendszeres gyermekvédelmi kedvezmény igénylésekor legfeljebb alacsony iskolai végzettséggel rendelkezik,
- b) a szülő vagy a családbafogadó gyám alacsony foglalkoztatottsága, ha a gyermeket nevelő szülők bármelyikéről vagy a családbafogadó gyámról megállapítható, hogy a rendszeres gyermekvédelmi kedvezmény igénylésekor az Szt. 33. §-a szerinti aktív korúak ellátására jogosult vagy a rendszeres gyermekvédelmi kedvezmény igénylésének időpontját megelőző 16 hónapon belül legalább 12 hónapig álláskeresőként nyilvántartott személy,
- c) a gyermek elégtelen lakókörnyezete, illetve lakáskörülményei, ha megállapítható, hogy a gyermek a településre vonatkozó integrált településfejlesztési stratégiában szegregátumnak nyilvánított

lakókörnyezetben vagy félkomfortos, komfort nélküli vagy szükséglakásban, illetve olyan lakáskörülmények között él, ahol korlátozottan biztosítottak az egészséges fejlődéséhez szükséges feltételek.

(2) Halmazottan hátrányos helyzetű

- a) az a rendszeres gyermekvédelmi kedvezményre jogosult gyermek és nagykorúvá vált gyermek, aki esetében az (1) bekezdés a)–c) pontjaiban meghatározott körülmények közül legalább kettő fennáll,
- b) a nevelésbe vett gyermek,
- c) az utógondozói ellátásban részesülő és tanulói vagy hallgatói jogviszonyban álló fiatal felnőtt.

A **hátrányos helyzetű és a halmazottan hátrányos helyzetű** gyermeknek joga van ahhoz, hogy fokozott segítséget kapjon a fejlődését hátráltató körülmények leküzdéséhez és esélyeinek növeléséhez.

A törvény 21/C. § (1) A települési önkormányzat **a szünidei gyermekétkeztetés** keretében a szülő, törvényes képviselő kérelmére a déli meleg főétkeztést

- a) a hátrányos helyzetű gyermek és a rendszeres gyermekvédelmi kedvezményben részesülő, *halmazottan hátrányos helyzetű* gyermek részére ingyenesen biztosítja, és
- b) az *a)* pontban foglalt gyermekeken kívül további gyermekek, így különösen a rendszeres gyermekvédelmi kedvezményre jogosult gyermekek részére ingyenesen biztosíthatja.

Veszélyeztetett gyermek

A Gyvt 5. § n) bekezdése alapján a *veszélyeztetettség*: olyan – a gyermek vagy más személy által tanúsított – magatartás, mulasztás vagy körülmény következtében kialakult állapot, amely a gyermek testi, értelmi, érzelmi vagy erkölcsi fejlődését gátolja vagy akadályozza.

Védelembe vétel

A Gyvt. 68. § (1) bekezdése alapján: ha a szülő vagy más törvényes képviselő a gyermek veszélyeztetettségét az alapellátások önkéntes igénybevételével megszüntetni nem tudja, vagy nem akarja, de alaposan feltételezhető, hogy segítséggel a gyermek fejlődése a családi környezetben mégis biztosítható, a gyámhatóság a gyermeket azonnal végrehajtható határozatával védelembe veszi.

A vármegyében a rendszeres gyermekvédelmi kedvezményben részesülők száma alapján több olyan veszélyeztetett település van, amelyeken a támogatás mögött meghúzódó társadalmi problémák kumulálódnak. Ebből a szempontból leginkább Sárkeresztúrt, Ercsit, Bicskét és Dunaújvárost kell kiemelni, de Enyingen, Perkátán, Mórton és Sárosdon is a több településhez képest magasabb arányt látunk a havi átlagos létszámokat vizsgálva. A szünidőben történő étkeztetés biztosításában a települések

méretéhez viszonyítva kiemelkedik Kisláng, Ráckeresztúr, Vajta, Polgárdi, Mezőszilas, Soponya és Cece. A veszélyeztetett kiskorú gyermekek száma szempontjából a járásszékhelyek mellett a többi településhez képest magasabb számokat láthatunk Etyeken, Csákváron, Baracson, Pusztaszabolcs, Perkátán és Polgárdiban.

Az utóbbi 5-6 évre visszatekintve, a 2019-2024. időszakra vonatkozó adatokat vizsgálva, összességében - sok esetben jelentős - csökkenés mutatkozik meg az alábbi mutatók esetében a járások településein:

- a *„rendszeres gyermekvédelmi kedvezményben részesítettek havi átlagos létszáma”* adatokban csökkenés, kivéve Alap, Sárosd, Bakonycsérnye, Előszállás, Fehérvárcsurgó településeket, ahol összességében növekedés történt.

- a *„szünidei étkeztetésben részesült gyermekek száma”* adatokban csökkenés mutatkozik az időszakban a járások településein, kivéve: Bicske, Bodajk, Cece, Dég, Füle, Fehérvárcsurgó, Igar, Káloz, Mány, Mátyásdomb, Mezőkomárom, Mezőszilas, Óbarok, Polgárdi, Soponya, Vajta, Vereb, Vértesboglár településeket, ahol összességében nőtt a létszám.

- a *„megállapított halmozottan hátrányos helyzetű gyermekek és nagykorúvá vált gyermekek”* létszámában csökkenés történt az időszakban a járások településein, kivéve Enying, Dunaujváros, Ercsi, Fehérvárcsurgó, Mány, Nagykarácsony, Ráckeresztúr, Polgárdi, Seregélyes, Szabadhídvég, Vajta Zámoly településeket, ahol összességében növekedett vagy stagnált (nem csökkent jelentősen) a létszám.

- a *„megállapított hátrányos helyzetű gyermekek és nagykorúvá vált gyermekek”* létszámában csökkenés történt az időszakban a járások településein, kivéve Adony, Bakonycsérnye, Cece, Csabdi, Dég, Előszállás, Enying, Fehérvárcsurgó, Igar, Káloz, Kisapostag, Kőszárhegy, Mezőfalva, Mezőkomárom, Mezőszilas, Nádasdladány, Pátka, Perkáta, Pusztaszabolcs, Sárbogárd, Sáregres, Sárosd, Sárszentágota, Sárszentmihály, Soponya, Szabadhídvég települések esetében, ahol emelkedtek ill. stagnáltak összességében az adatok az időszakot tekintve.

Növekedés vagy stagnálás történt az alábbi mutatók tekintetében a 2019-2024 közötti időszakot tekintve az egyes járások településein, kivéve az alábbi mutatók és települések esetében:

- A *„veszélyeztetett kiskorú gyermekek (fő)”* esetében növekedtek az adatok, kivéve Baracska, Csősz, Etyek, Felcsút, Hantos, Igar, Kajászó, Kisapostag, Kisláng, Mezőfalva, Mezőszilas, Moha, Nádasdladány, Pusztaszabolcs, Rácalmás, Sárosd, Székesfehérvár, Tác, Zámoly, Zichyújfalu településeken, ahol csökkent a mutató értéke az időszakban.

- A védelembe vett gyermekek létszáma esetében általánosan nőtt vagy stagnált a mutató az időszak alatt a járások településein, kivéve az alábbi településeket, ahol csökkent: Alsószentiván, Besnyő, Bodajk, Csór, Csősz, Daruszentmiklós, Enying, Iváncsa, Jenő, Kajászó, Mezőfalva, Mezőszilas,

Nádasdladány, Nagykarácsony, Nagylók, Perkáta, Polgárdi, Pusztaszabolcs, Rácalmás, Sárkeresztúr, Sárszentmihály, Tác, Vál, Zichyújfalu.

2024. évi adatok Fejér vármegye járásai, települései vonatkozásában

	Rendszeres gyermekvédelmi kedvezményben részesítettek havi átlagos létszáma (fő)	Szüneti étkeztetésben részesült gyermekek (fő)	Megállapított halmozottan hátrányos helyzetű gyermekek és nagykorúvá vált gyermekek (fő)	Megállapított hátrányos helyzetű gyermekek és nagykorúvá vált gyermekek (fő)	Veszélyeztetett kiskorú gyermekek (2016-tól érvényes módszertan) (fő)	Védelembe vett gyermekek (2016-tól érvényes módszertan) (fő)
Bicskei járás						
Etyek	9,5	0	0	4	40	7
Vértesacska	21	6	0	9	0	3
Bicske	230,5	30	117	88	97	44
Bodmér	0	0	0	0	0	0
Vértesboglár	2,5	2	0	0	5	3
Tabajd	12	13	0	10	3	0
Alcsútdoboz	23	9	0	10	1	1
Gánt	0	0	0	0	9	0
Újbarok	0	0	0	0	0	0
Szár	6	0	0	0	15	0
Csákvár	44	9	0	18	49	22
Mány	41	17	20	4	5	6
Felcsút	18	11	0	8	0	2
Csabdi	6	0	0	6	1	9
Óbarok	7	4	0	4	0	0
Bicskei járás összesen:	420,5	101	137	161	225	97
Dunaújvárosi járás						
Dunaújváros	244	62	37	110	587	82
Nagykarácsony	25	15	9	9	34	7
Baracs	4,5	1	0	4	46	2
Beloianisz	0	0	0	0	3	0

Adony	14	14	0	8	16	5
Rácalmás	24	8	1	7	17	1
Kisapostag	4	3	0	4	5	0
Ivánca	4	4	2	2	17	4
Besnyő	23	4	3	4	8	2
Mezőfalva	88	9	2	47	18	25
Perkátá	118	18	0	64	12	20
Előszállás	31	17	5	18	95	23
Nagyvenyim	4	0	0	3	53	4
Pusztaszabolcs	27	3	0	19	37	8
Kulcs	3	0	0	3	15	2
Daruszentmiklós	35,5	10	0	30	50	9
Dunaújvárosi járás összesen:	649	168	59	332	1013	194
Enyingi járás	Rendszeres gyermekvédelmi kedvezményben	Szüniidei étkeztetésben részesült gyermekek (fő)	Megállapított halmozottan hátrányos helyzetű gyermekek és nagykorúvá vált gyermekek (fő)	Megállapított hátrányos helyzetű gyermekek és nagykorúvá vált gyermekek (fő)	Veszélyeztetett kiskorú gyermekek (2016-tól érvényes módszertan) (fő)	Védelembe vett gyermekek (2016-tól érvényes módszertan) (fő)
Enying	133,5	6	22	62	140	31
Mezőkomárom	30	17	0	18	8	7
Mezőszentgyörgy	62,5	33	11	34	37	6
Lepsény	5,5	0	0	0	23	1
Lajoskomárom	20	0	0	15	0	1
Mátyásdomb	17,5	17	0	2	18	9
Szabadhidvég	32	23	19	11	20	6
Kisláng	74,5	46	3	52	20	29
Dég	40	9	7	20	19	17
Enyingi járás összesen:	415,5	151	62	214	285	107
Gárdonyi járás	Rendszeres gyermekvédelmi kedvezményben	Szüniidei étkeztetésben részesült gyermekek (fő)	Megállapított halmozottan hátrányos helyzetű gyermekek és nagykorúvá vált	Megállapított hátrányos helyzetű gyermekek és nagykorúvá vált	Veszélyeztetett kiskorú gyermekek (2016-tól érvényes módszertan) (fő)	Védelembe vett gyermekek (2016-tól érvényes módszertan) (fő)
Vereb	6	6	0	6	11	0
Gárdony	42,5	12	0	12	19	10
Szabadegyháza	6	0	0	0	19	3
Sukoró	0	0	0	0	5	1

Pázmánd	1	1	0	1	14	2
Kápolnásnyék	7,5	8	0	8	9	1
Velence	13	3	0	4	19	3
Pákozd	5,5	3	0	4	5	0
Nadap	0	0	0	0	1	0
Zichyújfalu	6	0	2	4	4	0
Gárdonyi járás összesen:	87,5	33	2	39	106	20
Martonvásári járás	Rendszeres gyermekvédelmi kedvezményben	Szünidei étkeztetésben részesült gyermekek (fő)	Megállapított halmozottan hátrányos helyzetű gyermekek és nagykorúvá vált gyermekek (fő)	Megállapított hátrányos helyzetű gyermekek és nagykorúvá vált gyermekek (fő)	Veszélyeztetett kiskorú gyermekek (2016-tól érvényes módszertan) (fő)	Védelemben vett gyermekek (2016-tól érvényes módszertan) (fő)
Ráckeresztúr	56	30	10	42	8	3
Martonvásár	13	8	0	8	26	13
Vál	18	6	0	6	9	6
Baracska	34	14	0	13	10	10
Gyúró	0,5	0	0	0	3	0
Tordas	0	0	0	2	5	0
Kajászó	1	0	0	1	2	0
Ercsi	397,5	38	251	93	207	97
Martonvásári járás összesen:	520	96	261	165	270	129
Móri járás	Rendszeres gyermekvédelmi kedvezményben	Szünidei étkeztetésben	Megállapított halmozottan hátrányos helyzetű gyermekek és nagykorúvá vált gyermekek (fő)	Megállapított hátrányos helyzetű gyermekek és nagykorúvá vált gyermekek (fő)	Veszélyeztetett kiskorú gyermekek (2016-tól érvényes módszertan) (fő)	Védelemben vett gyermekek (2016-tól érvényes módszertan) (fő)
Isztimér	1	1	1	0	10	0
Kincsesbánya	10	0	0	7	11	0
Söréd	0	0	0	0	1	0
Csákberény	0	0	0	0	4	1
Bakonycsérnye	25	25	0	21	32	5
Pusztavám	7	3	0	2	13	5
Bodajk	14	7	0	11	12	0
Mór	85	35	13	58	38	35
Csókakó	0	0	0	0	9	5
Nagyveleg	5	5	0	5	8	5
Magyaralmás	5	0	0	0	1	1
Balinka	5	4	0	2	9	0
Fehérvárcsurgó	7	13	5	8	28	0
Móri járás összesen:	164	93	19	114	176	57

Sárbogárdi járás	Rendszeres gyermekvédelmi kedvezményben részesítettek havi átlagos	Szüneti étkészítésben részesült gyermekek (fő)	Megállapított halmozottan hátrányos helyzetű gyermekek és nagykorúvá vált gyermekek (fő)	Megállapított hátrányos helyzetű gyermekek és nagykorúvá vált gyermekek (fő)	Veszélyeztetett kiskorú gyermekek (2016-tól érvényes módszertan) (fő)	Védelemben vett gyermekek (2016-tól érvényes módszertan) (fő)
Vajta	47,5	37	38	3	37	14
Sáregres	20	12	0	10	5	2
Cece	110,5	49	19	86	22	20
Igar	22	12	2	13	3	2
Hantos	11,5	8	0	8	9	1
Sárbogárd	329	44	22	225	107	27
Alsószentiván	9	2	0	2	9	0
Sárkeresztúr	450	120	0	374	155	58
Alap	48	0	0	0	30	13
Mezőszilas	54	40	3	49	7	2
Sárszentágota	25	13	1	16	2	0
Nagylók	5	0	0	9	25	2
Sárbogárdi járás összesen:	1131	337	85	795	411	141
Székesfehérvári járás	Rendszeres gyermekvédelmi kedvezményben részesítettek havi átlagos létszáma (fő)	Szüneti étkészítésben részesült gyermekek (fő)	Megállapított halmozottan hátrányos helyzetű gyermekek és nagykorúvá vált gyermekek (fő)	Megállapított hátrányos helyzetű gyermekek és nagykorúvá vált gyermekek (fő)	Veszélyeztetett kiskorú gyermekek (2016-tól érvényes módszertan) (fő)	Védelemben vett gyermekek (2016-tól érvényes módszertan) (fő)
Sárkeszi	4	0	0	1	2	1
Füle	1	4	0	0	8	1
Csász	7	0	1	1	3	2
Csór	17	0	0	4	12	4
Sárszentmihály	13	0	0	13	3	3
Nádasdladány	19	9	0	9	3	10
Székesfehérvár	29,5	1	1	4	154	82
Jenő	7	0	0	2	10	1
Káloz	41	21	0	33	29	29
Aba	65	33	0	53	17	27
Polgárdi	41,5	32	19	13	46	11
Úrhida	7,5	2	0	2	1	1

Lovasberény	0,5	0	0	0	7	5
Seregélyes	11	6	5	2	14	10
Bakonykúti	0	0	0	0	0	0
Sárosd	139	14	0	138	20	37
Moha	6	0	0	0	1	0
Szabadbattyán	37	0	0	0	10	9
Pátka	22	4	0	15	6	9
Tác	0	0	0	0	3	2
Zámoly	19	12	10	5	0	7
Kőszárhegy	19	8	0	15	12	2
Sárkeresztés	0	0	0	0	0	1
Iszkaszentgyörgy	1	0	1	0	2	2
Soponya	67,5	65	0	61	14	17
Székesfehérvári járás összesen:	574,5	211	37	371	377	273

Forrás: TEIR 2024, saját szerkesztés

Az egyes járások, települések összesített, 2024. évi adatait tekintve megállapítható, hogy:

- A rendszeres gyermekvédelmi kedvezményben részesítettek havi átlagos létszáma (fő) a Sárbogárdi járásban kiemelkedően a legmagasabb a rendszeres gyermekvédelmi kedvezményben részesítettek havi átlagos létszáma (1131 fő). Ezt követi a Dunaújvárosi járás (649 fő), majd a Székesfehérvári járás (574,5 fő) és a Martonvásári járás (520 fő). Közelítőleg megegyeznek az Enyingi és a Bicskei járások adatai (415 ill. 420 fő). A legalacsonyabb a Móri járás (164 fő) és a Gárdonyi járás (87 fő) létszámadata.

Az egyes járásokon belül kiemelkedő települési adatok figyelhetők meg: a Martonvásári járáson belül Ercsi és Ráckeresztúr, a Székesfehérvári járáson belül Sárosd, Soponya, Aba települések, a Sárbogárdi járás esetében: Sárkeresztúr, Sárbogárd, Cece, Vajta, Alap települések, a Bicskei járásnál Bicske, Csákvár, Mány települések, a Dunaújvárosi járásban Dunaújváros, Perkáta, Mezőfalva települések, az Enyingi járásban: Enying, Kisláng, Mezőszentgyörgy települések, a Móri járásban Mór és Bakonycsérnyé települések, a Gárdonyi járásban Gárdony és Velence városok adata.

- A szünidei étkeztetésben részesült gyermekek (fő) létszámadatait tekintve szintén a Sárbogárdi járásban a legmagasabb a mutató (337 fő), amit a Székesfehérvári járás (211 fő) és a Dunaújvárosi (168 fő), valamint az Enyingi járás követ (151 fő). Alacsonyabbak az értékek a Bicskei (101 fő), a Martonvásári (96 fő), és a Móri (93 fő) járásban, a legkevesebb pedig a Gárdonyi járásban (33 fő). Az egyes járásokon belül kiemelkedő létszám jellemző a következő településekre: a Bicskei járásban: Bicske, Mány, Tabajd, Felcsút, a Dunaújvárosi járásban: Dunaújváros, Perkáta, Előszállás település, az Enyingi járásban: Kisláng, Mezőszentgyörgy, Szabadhídvég települések, a Martonvásári járásban: Ercsi, Ráckeresztúr, Baracska település, a Móri járásban Mór és

Bakonycsernye, a Sárbogárdi járásban: Sárkeresztúr, Sárbogárd, Cece, Vajta, Mezőszilas, a Székesfehérvári járáson belül: Soponya, Aba, Polgárdi Káloz települések, a Gárdonyi járásban Gárdony és Kápolnásnyék adata.

- A megállapított halmozottan hátrányos helyzetű gyermekek és nagykorúvá vált gyermekek létszámadatait tekintve a járások közül a Martonvásári járásban a legmagasabb az érték (261 fő), amit a Bicskei járás követ (137 fő), majd a Sárbogárdi járás (85 fő). Ezt követi az Enyingi járás (62 fő) és a Dunaújvárosi járás (59 fő). Végül a legalacsonyabb a Székesfehérvári (37 fő), a Móri (19 fő) és a Gárdonyi járásban (2 fő).

Az egyes járásokon belül kiemelkedik a Bicskei járásban Bicske és Mány, a Dunaújvárosi járásban Dunaújváros és Nagykarcsony, az Enyingi járásban Enying, Szabadhídvég, Mezőszentgyörgy, a Martonvásári járásban Ercsi, Ráckeresztúr, a Sárbogárdi járásban Vajta, Sárbogárd, Cece, a Székesfehérvári járásban Polgárdi és Zámoly települések létszámadata.

- A megállapított hátrányos helyzetű gyermekek és nagykorúvá vált gyermekek létszámadatait tekintve az egyes járások közül kiemelkedő a Sárbogárdi járás adata (795 fő), amit a Székesfehérvári járás (371 fő) és a Dunaújvárosi járás követ (332 fő). Utána következik az Enyingi járás (214 fő) és a Martonvásári járás (165 fő) és a Bicskei járás (161 fő). A legalacsonyabb a Móri (114 fő) és a Gárdonyi járásban (39 fő).
- A veszélyeztetett kiskorú gyermekek létszámát tekintve, az egyes járások közül a Dunaújvárosi járás adata a legmagasabb (1013 fő), amit a Sárbogárdi (411 fő) és a Székesfehérvári járás (377 fő) követ. Utána következik az Enyingi (285 fő), és a Martonvásári (270 fő) járás, majd a Bicskei (225 fő) járás. A legalacsonyabb a Móri (176 fő) és a Gárdonyi (106 fő) járásokban.

Az egyes járásokon belül vizsgálva a települési adatokat, megállapítható, hogy a Dunaújvárosi járáson belül: Dunaújváros, Előszállás, Nagyvenyim és Baracs település adata kiemelkedő, a Székesfehérvári járáson belül Székesfehérvár, Polgárdi, Káloz, Sárosd adata a legmagasabb. A Sárbogárdi járáson belül: Sárkeresztúr, Sárbogárd, Vajta és Alap településen a legmagasabb az érték. Az Enyingi járáson belül: Enying, Mezőszentgyörgy és Lepsény létszáma magasabb. A Martonvásári járáson belül Ercsi adata emelkedik, majd Martonvásár következik. A Móri járáson belül: Mór, Bakonycsernye, Fehérvárcsurgó településeken a legmagasabb a mutató. A Gárdonyi járásban megegyezik az adata Gárdony, Velence és Szabadegyháza településeknek.

- A védelembe vett gyermekek létszáma az egyes járásokat összevetve a Székesfehérvári járásban a legmagasabb (273 fő), ezt követi a Dunaújvárosi járás (194 fő), majd a Sárbogárdi járás (141 fő). Ezután következik a Martonvásári járás (129 fő), és az Enyingi járás (107 fő). A legalacsonyabb a Móri (57) és a Gárdonyi járásban (20).

Az egyes járásokon belül kiemelkedő a következő települések adata: a Székesfehérvári járáson belül: Székesfehérvár, Sárosd, Káloz, Aba települések adata a legmagasabb. A Bicskei járáson belül Bicske és Csákvár, a Dunaujvárosi járáson belül: Dunaujváros, Mezőfalva, Előszállás és Perkáta adata, az Enyingi járásban Enying, Kisláng és Dég település adata a legmagasabb. A Sárbogárdi járásban Sárkeresztúr, Sárbogárd és Cece adata, a Martonvásári járásban Ercsi, Martonvásár, Baracska adata emelkedik ki a többi közül. A Móri járásban Mór, a Gárdonyi járásban Gárdony létszámadata a legmagasabb.

A fenti adatok egy része összefüggésben van a településeken működő gyermekotthonokkal (Székesfehérvár, Martonvásár, Sárbogárd, Velence, Előszállás, Mezőfalva).

Az adatokból kirajzolódik, hogy a gyermekvédelmi támogatások és szolgáltatások igénybevétele helyi szinten sokszínű, ami a települések eltérő szociális helyzetét és szükségleteit mutatja.

Az adatok alapján számos járáson belül jelentős az ellátási igényekkel rendelkező települések száma, ahol a gyermekvédelmi szolgáltatások bővítésére, valamint a hátrányos, halmozottan hátrányos helyzetű, veszélyeztetett, védelembe vett gyermekek támogatására fokozott figyelmet kell fordítani.

2.3.1. Gyermekjóléti szolgáltatások

A gyermekek védelméről és a gyámügyi igazgatásról szóló 1997. évi XXXI. törvény 39. § (1) bekezdés definiálja a gyermekjóléti szolgáltatás fogalmát, mely szerint a gyermekjóléti szolgáltatás olyan, a gyermek érdekeit védő speciális személyes szociális szolgáltatás, amely a szociális munka módszereinek és eszközeinek felhasználásával szolgálja a gyermek testi és lelki egészségének, családban történő nevelkedésének elősegítését, a gyermek veszélyeztetettségének megelőzését, a kialakult veszélyeztetettség megszüntetését, illetve a családjából kiemelt gyermek visszahelyezését.

Család- és gyermekjóléti szolgálat:

A jogszabály 40. §-a szerint a gyermekjóléti szolgáltatás a családsegítéssel egy szolgáltató – a család és gyermekjóléti szolgálat – keretében működtethető. A gyermekjóléti szolgálat ellátja a törvény 39. § és a (2) bekezdés szerinti gyermekjóléti szolgáltatási feladatokat, valamint a családsegítés Szt. 64. § (4) bekezdése szerinti feladatait. A települési önkormányzat a gyermekjóléti szolgálatot önálló intézményként, szolgáltatóként vagy más intézmény szervezeti és szakmai tekintetben önálló intézményegységeként működteti. A gyermekjóléti szolgálat – összehangolva a gyermekeket ellátó egészségügyi és nevelési-oktatási intézményekkel, illetve szolgálatokkal – szervezési, szolgáltatási és gondozási feladatokat végez.

Család- és gyermekjóléti központ:

A törvény 40/A. §-ában foglaltak alapján a család- és gyermekjóléti központnak az a járasszékhely településen működő gyermekjóléti szolgálat minősül, amely önálló intézményként, illetve szervezeti és szakmai szempontból önálló intézményegységként működik.

A 2011. évi CLXXXIX. törvény Magyarország helyi önkormányzatairól (Mötv.) 13. § (1) bekezdés 8. pontja alapján: A települési önkormányzat feladata különösen: „a szociális, gyermekjóléti és gyermekvédelmi szolgáltatások, ellátások biztosítása”. Ez a törvény általános jelleggel rögzíti, hogy az önkormányzatnak gondoskodnia kell a gyermekjóléti szolgáltatások helyi elérhetőségéről.

Az 1997. évi XXXI. törvény a gyermekek védelméről és a gyámügyi igazgatásról (Gyvt.) 94. § (4) bekezdés a) pont: „A járasszékhely település, a fővárosban a fővárosi kerületi önkormányzat és a megyei jogú város lakosságától függetlenül köteles gyermekjóléti központot működtetni. A járasszékhely településen működő gyermekjóléti központ ellátási területe a járás lakosságára terjed ki.” Ez egyértelműen meghatározza, hogy meghatározott önkormányzat kötelező feladata a gyermekjóléti szolgáltatás, vagyis a család- és gyermekjóléti szolgálat biztosítása. A települési önkormányzat saját fenntartású intézményben is biztosíthatja a szolgálatot, vagy társulás útján (pl. több kisebb település közösen), de delegálhatja nem állami, pl. egyház vagy civil szervezet részére is.

A Gyvt. 40. § alapján a család- és gyermekjóléti szolgálat a gyermekek érdekeit szolgáló személyes gondoskodást nyújtó alapellátás, mely segíti a gyermek fejlődését, támogatja a családot a nevelési problémák megoldásában, működteti a jelzőrendszert. Míg a Gyvt. 40/A. § alapján a család- és gyermekjóléti központ a szolgálatok munkáját koordináló, járási/kistérségi szinten működő intézmény, amely esetenként végez, kapcsolatot tart a gyámhatósággal, bíróságokkal, rendőrséggel, és közreműködik a védelembe vételi eljárásokban.

járás	település	család- és gyermekjóléti központok	család-és gyermekjóléti szolgálatok
Bicskei	Alcsútdoboz		
	Bicske	x	x
	Bodmér		
	Csabdi		
	Csákvár		x
	Etyek		x
	Felcsút		x
	Gánt		
	Mány		
	Óbarok		
	Szár		x
	Tabajd		
	Újbarok		
	Vértesacsa		
	Vértesboglár		
	Összesen	1	5

Adatok forrása: TEIR 2024 saját szerkesztés

járás	település	család- és gyermekjóléti központok	család-és gyermekjóléti szolgálatok
Dunaújvárosi	Adony		x
	Baracs		x
	Beloianisz		
	Besnyő		
	Daruszentmiklós		
	Dunaújváros	x	x
	Előszállás		x
	Ivácsa		
	Kisapostag		x
	Kulcs		x
	Mezőfalva		x
	Nagykarácsony		
	Nagyvenyim		x
	Perkáta		x
	Pusztaszabolcs		x
Rácalmás		x	
	Összesen	1	11

Forrás: TEIR 2024, saját szerkesztés

járás	település	család- és gyermekjóléti központok	család-és gyermekjóléti szolgálatok
Enyingi	Dég		
	Enying	x	x
	Kisláng		x
	Lajoskomárom		x
	Lepsény		
	Mátyásdomb		
	Mezőkomárom		
	Mezőszentgyörgy		
	Szabadhídvég		
		Összesen	1

Forrás: TEIR 2024, saját szerkesztés

járás	település	család- és gyermekjóléti központok	család-és gyermekjóléti szolgálatok
Gárdonyi	Gárdony	x	x
	Kápolnásnyék		
	Nadap		

	Pákozd		
	Pázmánd		
	Sukoró		
	Szabadegyháza		
	Velence		x
	Vereb		
	Zichyújfalu		
	Összesen	1	2

Forrás: TEIR 2024, saját szerkesztés

járás	település	család- és gyermekjóléti központok	család-és gyermekjóléti szolgálatok
Martonvásári	Baracska		
	Ercsi		x
	Gyúró		
	Kajászó		
	Martonvásár	x	x
	Ráckeresztúr		
	Tordas		
	Vál		
	Összesen	1	2

Forrás: TEIR 2024, saját szerkesztés

járás	település	család- és gyermekjóléti központok	család-és gyermekjóléti szolgálatok
Móri	Bakonycsernye		x
	Balinka		
	Bodajk		x
	Csákberény		
	Csókakó		x
	Fehérvárcsurgó		
	Isztimér		
	Kincsesbánya		
	Magyaralmás		
	Mór	x	x
	Nagyveleg		
	Pusztavám		x
	Söréd		
	Összesen	1	5

Forrás: TEIR 2024, saját szerkesztés

járás	település	család- és gyermekjóléti központok	család-és gyermekjóléti szolgálatok	
Sárbogárdi	Alap			
	Alsószentiván			
	Cece		x	
	Hantos			
	Igar			
	Mezőszilas			
	Nagylók			
	Sárbogárd	x	x	
	Sáregres			
	Sárkeresztúr			
	Sárszentágota			
	Vajta			
	Összesen		1	2

Forrás: TEIR 2024, saját szerkesztés

járás	település	család- és gyermekjóléti központok	család-és gyermekjóléti szolgálatok
Székesfehérvári	Aba		x
	Bakonykúti		
	Csór		
	Csósz		
	Füle		
	Iszkaszentgyörgy		x
	Jenő		x
	Káloz		x
	Kőszárhegy		
	Lovasberény		
	Moha		
	Nádasdladány		
	Pátka		
	Polgárdi		x
	Sárkereszttes		x
	Sárkeszi		
	Sárosd		x
	Sárszentmihály		x
	Seregélyes		x
	Soponya		

	Szabadbattyán		x
	Székesfehérvár	x	x
	Tác		x
	Úrhida		
	Zámoly		
	Összesen	1	12

Forrás: TEIR 2024, saját szerkesztés

A család és gyermekjóléti szolgálatok jelenléte pozitív képet mutat, bár az egyes járások között igen nagy a különbség. Legrosszabb helyzetben az enyingi, a sárbogárdi és a gárdonyi járás van. Ezekben a járásokban a települések kisebb részében található ilyen intézmények. Az Enyingi és a Sárbogárdi járás több szempontból jellemezhető hátrányos helyzetű lakossággal, s ezek közül az egyik igen fontos csoport, a gyermekek számára kialakított szolgáltatások itt a legritkébbak.

A gyermekjóléti szolgáltatások hatékony működéséhez, valamint a felmerülő problémák kezeléséhez szükséges biztosítani a rendszeres továbbképzési lehetőségeket a szociális és gyermekvédelmi szakemberek szakmai kompetenciáinak fejlesztése érdekében. A szakemberek túlterheltsége és fokozott érzelmi igénybevételük esetén elengedhetetlen a pszichés támogatás, szupervízió, valamint rekreációs lehetőségek biztosítása. A gyermekvédelmi jelzőrendszer hatékony működéséhez szükséges a különböző együttműködő partnerek (oktatási intézmények, védőnők, házi orvosok, rendőrség stb.) közötti szorosabb kapcsolat, információmegosztás és rendszeres egyeztetés.

A személyi és szakszolgáltatási feltételek megfelelő rendelkezésre állása érdekében szükséges pszichológus, jogi tanácsadó, prevenció koordinátor, fejlesztőpedagógus bevonása, valamint a dolgozók számára rendszeres szakmai szupervízió biztosítása. Emellett a hatékony ügyintézés és adminisztráció érdekében az irodák műszaki állapotára, az informatikai és irodatechnikai eszközök folyamatos megújítására is figyelmet kell fordítani. Az elérhető programok és szakemberek földrajzi eloszlása sem egyenletes, a hátrányosabb helyzetű települések gyakran kedvezőtlenebb helyzetben vannak a szolgáltatásokhoz való hozzáférés tekintetében. Szükséges a szakember-utánpótlás és képzés támogatása, helyben lakó szociális szakemberek toborzása és helyi megtartása ösztönzőkkel (pl. bérkiegészítés, képzési támogatás, lakhatási segítség).

2.3.2. Gyermekek napközbeni ellátása

A gyermekek védelméről és a gyámügyi igazgatásról szóló 1997. évi XXXI. törvény 41. §-a rendelkezik a gyermekek napközbeni ellátásról, melynek (1) bekezdése alapján a gyermekek napközbeni ellátásaként az életkornak megfelelő nappali felügyeletet, gondozást, nevelést, foglalkoztatást és étkeztetést kell megszervezni azon gyermekek számára, akiknek szülei, törvényes képviselői munkavégzésük – ideértve a gyermekgondozási díj, a gyermekgondozást segítő ellátás és a gyermeknevelési támogatás folyósítása melletti munkavégzést is –, munkaerő-piaci részvételt elősegítő

programban, képzésben való részvételük, nappali rendszerű iskolai oktatásban, a nappali oktatás munkarendje szerint szervezett felnőttoktatásban, felsőoktatási intézményben nappali képzésben való részvételük, betegségük vagy egyéb ok miatt napközbeni ellátásukról nem tudnak gondoskodni. A napközbeni ellátás keretében biztosított szolgáltatások időtartama lehetőleg a szülő, törvényes képviselő munkarendjéhez igazodik. Gyermekek napközbeni ellátásának igénybevételére jogosult az átmeneti gondozásban és az otthon nyújtó ellátásban részesülő gyermek is.

A gyermekek napközbeni ellátásának formái – a gyermekek életkorának megfelelően –

a bölcsődei ellátás,

a napközbeni gyermekfelügyelet, és

az alternatív napközbeni ellátás.

A Törvény 42. §-a definiálja a bölcsődei ellátást, melynek alapján a bölcsődei ellátás keretében – ha e törvény kivételt nem tesz – a három éven aluli gyermekek napközbeni ellátását kell biztosítani.

Bölcsődei ellátást biztosíthat a bölcsőde, a mini bölcsőde, a munkahelyi bölcsőde és a családi bölcsőde.

Bölcsődei ellátás keretében a sajátos nevelési igényű gyermek, valamint a korai fejlesztésre és gondozásra jogosult gyermek nevelése és gondozása is végezhető.

A bölcsődei ellátás keretében az (1) bekezdés szerinti ellátáson túl – szolgáltatásként – speciális tanácsadás, időszakos gyermekfelügyelet, gyermekhotel működtetése vagy más gyermeknevelést segítő szolgáltatás is biztosítható. Ezeket a szolgáltatásokat a gyermek hatodik életévének betöltéséig lehet igénybe venni.

A napközbeni gyermekfelügyelet keretében a sajátos nevelési igényű gyermekek, valamint a korai fejlesztésre és gondozásra jogosult gyermekek számára szükségleteikhez igazodó ellátást kell nyújtani.

járási székhely	település	bölcsődébe beírt gyermekek (fő)	bölcsődébe beíratott gyermekek a családi bölcsődékben (fő)	bölcsődébe beíratott gyermekek a munkahelyi bölcsődékben (fő)	bölcsődébe beíratott gyermekek a mini bölcsődékben (fő)
Bicske	Alcsútdoboz	0	0	0	0
	Bicske	34	0	0	0
	Bodmér	0	0	0	0
	Csabdi	0	0	0	0
	Csákvár	35	0	0	0
	Etyek	48	23	0	0
	Felcsút	35	16	0	0
	Gánt	0	0	0	0
	Mány	0	0	0	7
	Óbarok	0	0	0	0
	Szár	0	0	0	0
	Tabajd	0	0	0	15
	Újbarok	0	0	0	0

	Vértesacsá	0	0	0	0
	Vértesboglár	0	0	0	0
	Összesen	152	39	0	22

Forrás: TEIR 2024, saját szerkesztés

járási székhely	település	bölcsődébe beírt gyermekek (fő)	bölcsődébe beíratott gyermekek a családi bölcsődékben (fő)	bölcsődébe beíratott gyermekek a munkahelyi bölcsődékben (fő)	bölcsődébe beíratott gyermekek a mini bölcsődékben (fő)
Dunaújváros	Adony	0	0	0	16
	Baracs	26	0	0	0
	Beloianisz	0	0	0	0
	Besnyő	0	0	0	0
	Daruszentmiklós	0	0	0	7
	Dunaújváros	341	0	36	0
	Előszállás	0	0	0	0
	Ivánca	0	0	0	16
	Kisapostag	0	0	0	15
	Kules	14	0	0	0
	Mezőfalva	26	0	0	14
	Nagykarácsony	0	0	0	0
	Nagyvenyim	25	14	0	0
	Perkáta	12	0	0	0
	Pusztaszabolcs	10	0	0	0
	Rácalmás	26	0	0	8
	Összesen	480	14	36	76

Forrás: TEIR 2024, saját szerkesztés

járási székhely	település	bölcsődébe beírt gyermekek (fő)	bölcsődébe beíratott gyermekek a családi bölcsődékben (fő)	bölcsődébe beíratott gyermekek a munkahelyi bölcsődékben (fő)	bölcsődébe beíratott gyermekek a mini bölcsődékben (fő)
Enying	Dég	11	0	0	0
	Enying	38	0	0	0
	Kisláng	0	0	0	15
	Lajoskomárom	0	0	0	0
	Lepsény	0	0	0	8
	Mátyásdomb	0	0	0	0
	Mezőkomárom	0	0	0	0

	Mezőszentgyörgy	0	0	0	0
	Szabadhídvég	0	0	0	0
	Összesen	49	0	0	23

Forrás: TEIR 2024, saját szerkesztés

járási székhely	település	bölcsődébe beírt gyermekek (fő)	bölcsődébe beíratott gyermekek a családi bölcsődékben (fő)	bölcsődébe beíratott gyermekek a munkahelyi bölcsődékben (fő)	bölcsődébe beíratott gyermekek a mini bölcsődékben (fő)
Gárdony	Gárdony	42	40	0	0
	Kápolnásnyék	50	0	0	0
	Nadap	0	0	0	0
	Pákozd	37	0	0	0
	Pázmánd	0	0	0	8
	Sukoró	0	0	0	19
	Szabadegyháza	0	0	0	8
	Velence	22	48	0	0
	Vereb	0	0	0	0
	Zichyújfalu	0	0	0	0
	Összesen	152	88	0	27

Forrás: TEIR 2024, saját szerkesztés

járási székhely	település	bölcsődébe beírt gyermekek (fő)	bölcsődébe beíratott gyermekek a családi bölcsődékben (fő)	bölcsődébe beíratott gyermekek a munkahelyi bölcsődékben (fő)	bölcsődébe beíratott gyermekek a mini bölcsődékben (fő)
Martonvásár	Baracska	0	0	0	0
	Ercsi	0	0	0	15
	Gyúró	0	0	0	0
	Kajászó	0	0	0	0
	Martonvásár	0	24	0	0
	Ráckeresztúr	0	0	0	0
	Tordas	0	8	0	0
	Vál	0	0	0	0
	Összesen	0	32	0	15

Forrás: TEIR 2024, saját szerkesztés

járási székhely	település	bölcsődébe beírt gyermekek (fő)	bölcsődébe beíratott gyermekek a családi bölcsődékben (fő)	bölcsődébe beíratott gyermekek a munkahelyi bölcsődékben (fő)	bölcsődébe beíratott gyermekek a mini bölcsődékben (fő)
Mór	Bakonycsernye	0	0	0	15
	Balinka	0	0	0	0
	Bodajk	0	0	0	8
	Csákberény	0	0	0	0
	Csókakő	0	0	0	0
	Fehérvárcsurgó	0	0	0	0
	Isztimér	0	0	0	0
	Kincsesbánya	0	0	0	0
	Magyaralmás	0	0	0	0
	Mór	98	0	0	7
	Nagyveleg	0	0	0	7
	Pusztavám	0	0	0	7
	Söréd	0	0	0	0
	Összesen	98	0	0	44

Forrás: TEIR 2024, saját szerkesztés

járási székhely	település	bölcsődébe beírt gyermekek (fő)	bölcsődébe beíratott gyermekek a családi bölcsődékben (fő)	bölcsődébe beíratott gyermekek a munkahelyi bölcsődékben (fő)	bölcsődébe beíratott gyermekek a mini bölcsődékben (fő)
Sárbogárd	Alap	0	0	0	8
	Alsószentiván	0	0	0	0
	Cece	14	0	0	0
	Hantos	0	0	0	7
	Igar	0	0	0	0
	Mezőszilas	0	0	0	8
	Nagylók	0	0	0	7
	Sárbogárd	40	0	0	0
	Sáregres	0	0	0	0
	Sárkeresztúr	0	0	0	8
	Sárszentágota	0	0	0	0
	Vajta	0	0	0	0
	Összesen	54	0	0	38

járási székhely	település	bölcsődébe beírt gyermekek (fő)	bölcsődébe beíratott gyermekek a családi bölcsődékben (fő)	bölcsődébe beíratott gyermekek a munkahelyi bölcsődékben (fő)	bölcsődébe beíratott gyermekek a mini bölcsődékben (fő)	
Székes- fehérvár	Aba	14	0	0	0	
	Bakonykúti	0	0	0	0	
	Csór	0	5	0	0	
	Csősz	0	0	0	0	
	Füle	0	0	0	0	
	Iszkaszentgyörgy	0	0	0	15	
	Jenő	0	0	0	0	
	Káloz	12	0	0	0	
	Kőszárhegy	0	0	0	0	
	Lovasberény	0	0	0	0	
	Moha	0	0	0	0	
	Nádasdladány	0	0	0	5	
	Pátka	0	12	0	9	
	Polgárdi	26	13	0	0	
	Sárkeresztes	0	0	0	8	
	Sárkeszi	0	0	0	0	
	Sárosd	24	0	0	0	
	Sárszentmihály	24	0	0	0	
	Seregélyes	26	6	0	0	
	Soponya	0	0	0	0	
	Szabadbattyán	28	0	0	14	
	Székesfehérvár	502	182	0	30	
	Tác	0	9	0	14	
	Úrhida	12	0	0	0	
	Zámoly	0	0	0	0	
	Összesen		668	227	0	95

járási székhely	település	működő bölcsődei férő-helyek (fő)	működő bölcsődei férő-helyek a családi bölcsődékben (fő)	működő bölcsődei férőhelyek a munka-helyi bölcsődék-ben (db)	működő bölcsődei férő-helyek a mini bölcsődékben (fő)	bölcsődei ellátás van/nincs	napköz-beni gyermek-felügyelet van/nincs	alternatív napközbeni ellátás van/nincs
Bicske	Alcsútdoboz	0	0	0	0	nincs	nincs	nincs
	Bicske	34	0	0	0	van	nincs	nincs
	Bodmér	0	0	0	0	nincs	nincs	nincs
	Csabdi	0	0	0	0	nincs	nincs	nincs
	Csákvár	36	0	0	0	van	nincs	nincs
	Etyek	72	16	0	0	van	nincs	nincs
	Felcsút	42	0	0	0	van	nincs	nincs
	Gánt	0	0	0	0	nincs	nincs	nincs
	Mány	0	0	0	8	nincs	nincs	nincs
	Óbarok	0	0	0	0	nincs	nincs	nincs
	Szár	0	0	0	0	nincs	nincs	nincs
	Tabajd	0	0	0	16	nincs	nincs	nincs
	Újbarok	0	0	0	0	nincs	nincs	nincs
	Vértesacsca	0	0	0	0	nincs	nincs	nincs
	Vértesboglár	0	0	0	0	nincs	nincs	nincs
	Összesen	184	16	0	24			

Forrás: TEIR 2024, saját szerkesztés

járási székhely	település	működő bölcsődei férő-helyek (fő)	működő bölcsődei férő-helyek a családi bölcsődékben (fő)	működő bölcsődei férőhelyek a munka-helyi bölcsődék-ben (db)	működő bölcsődei férő-helyek a mini bölcsődékben (fő)	bölcsődei ellátás van/nincs	napköz-beni gyermek-felügyelet van/nincs	alternatív napközbeni ellátás van/nincs
Dunaújváros	Adony	0	0	0	16	nincs	nincs	nincs
	Baracs	28	0	0	0	van	nincs	nincs
	Beloianisz		0	0	0	nincs	nincs	nincs
	Besnyő		0	0	0	nincs	nincs	nincs
	Daruszentmiklós		0	0	8	van	nincs	nincs

	Dunaújváros	384	0	35	0	van	nincs	nincs
	Előszállás		0	0	0	nincs	nincs	nincs
	Ivácsa		0	0	16	van	nincs	nincs
	Kisapostag		0	0	16	van	nincs	nincs
	Kulcs	14	0	0	0	van	nincs	nincs
	Mezőfalva	28	0	0	14	van	nincs	nincs
	Nagykarácsony	0	0	0	0	nincs	nincs	nincs
	Nagyvenyim	28	16	0	0	van	nincs	nincs
	Perkáta	14	0	0	0	van	nincs	nincs
	Pusztaszabolcs	12	0	0	0	van	nincs	nincs
	Rácalmás	26	0	0	8	van	nincs	nincs
	Összesen	534	16	35	78			

Forrás: TEIR 2024, saját szerkesztés

járási székely	település	működő bölcsődei férő-helyek (fő)	működő bölcsődei férő-helyek a családi bölcsődékben (fő)	működő bölcsődei férőhelyek a munka-helyi bölcsődék-ben (db)	működő bölcsődei férő-helyek a mini bölcsődékben (fő)	bölcsődei ellátás van/nincs	napköz-beni gyermek-felügyelet van/nincs	alternatív napközbeni ellátás van/nincs
Enying	Dég	14	0	0	0	van	nincs	nincs
	Enying	35	0	0	0	van	nincs	nincs
	Kisláng	0	0	0	16	van	nincs	nincs
	Lajoskomárom	0	0	0	0	nincs	nincs	nincs
	Lepsény	0	0	0	8	van	nincs	nincs
	Mátyásdomb	0	0	0	0	nincs	nincs	nincs
	Mezőkomárom	0	0	0	0	nincs	nincs	nincs
	Mezőszentgyörgy	0	0	0	0	nincs	nincs	nincs
	Szabadhidvég	0	0	0	0	nincs	nincs	nincs
	Összesen	49	0	0	24			

Forrás: TEIR 2024, saját szerkesztés

járási székhely	település	működő bölcsődei férő-helyek (fő)	működő bölcsődei férő-helyek a családi bölcsődékben (fő)	működő bölcsődei férőhelyek a munka-helyi bölcsődék-ben (db)	működő bölcsődei férő-helyek a mini bölcsődékben (fő)	bölcsődei ellátás van/nincs	napköz-beni gyermek-felügyelet van/nincs	alternatív napközbeni ellátás van/nincs
Gárdony	Gárdony	56	42	0	0	van	nincs	nincs
	Kápolnásnyék	52	0	0	0	van	nincs	nincs
	Nadap	0	0	0	0	nincs	nincs	nincs
	Pákozds	42	0	0	0	van	nincs	nincs
	Pázmánd	0	0	0	8	nincs	nincs	nincs
	Sukoró	0	0	0	24	van	nincs	nincs
	Szabadegyháza	0	0	0	8	van	nincs	nincs
	Velence	24	49	0	0	van	van	nincs
	Vereb	0	0	0	0	nincs	nincs	nincs
	Zichyújfalu	0	0	0	0	nincs	nincs	nincs
	Összesen	174	91	0	40			

Forrás: TEIR 2024, saját szerkesztés

járási székhely	település	működő bölcsődei férő-helyek (fő)	működő bölcsődei férő-helyek a családi bölcsődékben (fő)	működő bölcsődei férőhelyek a munka-helyi bölcsődék-ben	működő bölcsődei férő-helyek a mini bölcsődékben (fő)	bölcsődei ellátás van/nincs	napköz-beni gyermek-felügyelet van/nincs	alternatív napközbeni ellátás van/nincs
Martonvásár	Baracska	0	0	0	0	nincs	nincs	nincs
	Ercsi	0	0	0	15	van	nincs	nincs
	Gyúró	0	0	0	0	nincs	nincs	nincs
	Kajászó	0	0	0	0	nincs	nincs	nincs
	Martonvásár	0	24	0	0	nincs	nincs	van
	Ráckeresztúr	0	0	0	0	nincs	nincs	nincs
	Tordas	0	8	0	0	nincs	van	nincs
	Vál	0	0	0	0	nincs	nincs	nincs
	Összesen	0	32	0	15			

Forrás: TEIR 2024, saját szerkesztés

járási székhely	település	működő bölcsődei férő-helyek (fő)	működő bölcsődei férő-helyek a családi bölcsődékben (fő)	működő bölcsődei férőhelyek a munka-helyi bölcsődék-ben (db)	működő bölcsődei férő-helyek a mini bölcsődékben (fő)	bölcsődei ellátás van/nincs	napköz-beni gyermek-felügyelet van/nincs	alternatív napközbeni ellátás van/nincs
Mór	Bakonycsernye	0	0	0	15	van	nincs	nincs
	Balinka	0	0	0	0	nincs	nincs	nincs
	Bodajk	0	0	0	8	van	nincs	nincs
	Csákberény	0	0	0	0	nincs	nincs	nincs
	Csókakó	0	0	0	0	nincs	nincs	nincs
	Fehérvárcsurgó	0	0	0	0	nincs	nincs	nincs
	Isztimér	0	0	0	0	nincs	nincs	nincs
	Kincsesbánya	0	0	0	0	nincs	nincs	nincs
	Magyaralmás	14	0	0	0	nincs	nincs	nincs
	Mór	100	0	0	8	van	nincs	nincs
	Nagyveleg	0	0	0	7	nincs	nincs	nincs
	Pusztavám	0	0	0	6	van	nincs	nincs
	Söréd	0	0	0	0	nincs	nincs	nincs
	Összesen	114	0	0	44			

Forrás: TEIR 2024, saját szerkesztés

járási székhely	település	működő bölcsődei férő-helyek (fő)	működő bölcsődei férő-helyek a családi bölcsődékben (fő)	működő bölcsődei férőhelyek a munka-helyi bölcsődék-ben	működő bölcsődei férő-helyek a mini bölcsődékben (fő)	bölcsődei ellátás van/nincs	napköz-beni gyermek-felügyelet van/nincs	alternatív napközbeni ellátás van/nincs
Sárbogárd	Alap	0	0	0	8	van	nincs	nincs
	Alsószentiván	0	0	0	0	nincs	nincs	nincs
	Cece	14	0	0	0	van	nincs	nincs
	Hantos	0	0	0	7	van	nincs	nincs

	Igar	0	0	0	0	nincs	nincs	nincs
	Mezőszilas	0	0	0	8	van	nincs	nincs
	Nagylók	0	0	0	8	van	nincs	nincs
	Sárbogárd	40	0	0	0	van	nincs	nincs
	Sáregres	0	0	0	0	nincs	nincs	nincs
	Sárkeresztúr	0	0	0	8	nincs	nincs	nincs
	Sárszentágota	0	0	0	0	nincs	nincs	nincs
	Vajta	0	0	0	0	nincs	nincs	nincs
	Összesen	54	0	0	39			

Forrás: TEIR 2024, saját szerkesztés

járási székhely	település	működő bölcsődei férő-helyek (fő)	működő bölcsődei férő-helyek a családi bölcsődékben (fő)	működő bölcsődei férőhelyek a munka-helyi bölcsődék-ben (db)	működő bölcsődei férő-helyek a mini bölcsődékben (fő)	bölcsődei ellátás van/nincs	napköz-beni gyermek-felügyelet van/nincs	alternatív napközbeni ellátás van/nincs
Székesfehérvár	Aba	14	0	0	0	van	nincs	nincs
	Bakonykúti	0	0	0	0	nincs	nincs	nincs
	Csór	0	7	0	0	nincs	nincs	nincs
	Csősz	0	0	0	0	nincs	nincs	nincs
	Füle	0	0	0	0	nincs	nincs	nincs
	Iszkaszentgyörgy	0	0	0	16	van	nincs	nincs
	Jenő	0	0	0	0	nincs	nincs	nincs
	Káloz	12	0	0	0	van	nincs	nincs
	Kőszárhegy	0	0	0	0	nincs	nincs	nincs
	Lovasberény	0	0	0	0	nincs	nincs	nincs
	Moha	0	0	0	0	nincs	nincs	nincs
	Nádasdladány	0	0	0	8	van	nincs	nincs
	Pátka	0	14	0	14	van	nincs	nincs
	Polgárdi	26	0	0	0	van	nincs	nincs
	Sárkeresztés	0	0	0	8	van	nincs	nincs

	Sárkeszi	0	0	0	0	nincs	nincs	nincs
	Sárosd	28	0	0	0	van	nincs	nincs
	Sárszentmihály	26	0	0	0	van	nincs	nincs
	Seregélyes	28	5	0	0	van	nincs	nincs
	Soponya	0	0	0	0	nincs	nincs	nincs
	Szabadbattyán	28	0	0	16	van	nincs	nincs
	Székesfehérvár	508	195	0	32	van	nincs	nincs
	Tác	0	6	0	14	nincs	nincs	nincs
	Úrhida	14	0	0	0	van	nincs	nincs
	Zámoly	0	0	0	0	nincs	nincs	nincs
	Összesen	656	227	0	104			

Forrás: TEIR 2024, saját szerkesztés

A családi, munkahelyi és mini bölcsődék száma igen kevés, területi elhelyezkedése nagy szóródást mutat. Számos vármegyei település nem rendelkezik bölcsődei intézménnyel, s elsősorban a városokban, nagyközségekben és az agglomerációban gyakori az intézmény igénybevétele. Ugyanez a helyzet jellemző a napközbeni gyermekfelügyeletet és az alternatív napközbeni ellátás lehetőségeire is.

Járási szinteken a gyermekek számából adódóan indokolt esetben új bölcsődei ellátás kialakítása vagy a már működők esetében a legalább 90% kihasználtsággal működő intézmények esetében a kapacitásbővítő fejlesztések, továbbá eszköz- és humán erőforrás hiányok esetében indokolt további fejlesztések biztosítása.

A vármegyében tapasztalható férőhelyhiányokat enyhíteni fogják a Terület- és Településfejlesztési Operatív Program Plusz, illetve a Helyreállítási és Ellenállóképességi Terv keretében megvalósuló bölcsődei fejlesztések.

A hátrányos helyzetű csoportok ellátása tekintetében a probléma többszörös. Egyrészt a gyermekek egészséges szocializációja kerül veszélybe azzal, hogy intézmények hiányoznak, másrészt a szegénységben élők, valamint a nők esélye csökken a munkaerőpiacon való részvételre.

2.3.3. Gyermekek átmeneti gondozása

A gyermekek védelméről és gyámügyi igazgatásról szóló 1997. évi XXXI. törvény 45. §-a alapján a gyermekek átmeneti gondozása keretében a gyermek testi, értelmi, érzelmi és erkölcsi fejlődését elősegítő, az életkorának, egészségi állapotának és egyéb szükségleteinek megfelelő étkeztetéséről, ruházattal való ellátásáról, mentálhigiénés és egészségügyi ellátásáról, gondozásáról, neveléséről, lakhatásáról kell gondoskodni.

A gyermekek átmeneti gondozását ideiglenes jelleggel, teljes körű ellátással kell biztosítani, ha a szülő egészségi állapota, életvezetési problémája, indokolt távolléte vagy más akadályoztatása miatt a gyermek nevelését a családban nem tudja megoldani, vagy utógondozói ellátásban részesül. A fogyatékos gyermek számára a különleges szükségleteihez igazodó ellátást kell biztosítani.

A gyermekek átmeneti gondozásának a célja:

- a gyermek biztonságának garantálása,
- az alapvető szükségletek kielégítése (ellátás, felügyelet, oktatás támogatása),
- a család átmeneti krízisének kezelése és a gyermek visszakerülésének elősegítése a saját otthonába.

A gyermekek átmeneti gondozása az ellátás típusától függően az alábbiak szerint történhet:

1. Helyettes szülőnél

- A gyermeket egy képzett **helyettes szülő** fogadja saját otthonába.
- Rövid- vagy középtávú egyéni elhelyezés.

2. Gyermekek Átmeneti Otthona

- A gyermek *szülő nélkül* kerül elhelyezésre.
- Oka lehet: szülő kórházi kezelése, lakhatási krízis, váratlan családi probléma.

3. Családok Átmeneti Otthona (CSÁO)

- A gyermek **a szülőjével együtt** költözik be.
- Főleg lakhatási vagy életvezetési krízis esetén.

járási székhely	település	helyettes szülők	gyermekek átmeneti otthona	családok átmeneti otthona
Bicske	Alcsútdoboz			
	Bicske	x		
	Bodmér			
	Csabdi			
	Csákvár			x
	Etyek			
	Felcsút			
	Gánt			
	Mány			

	Óbarok			
	Szár			
	Tabajd			
	Újbarok			
	Vértesacsa			
	Vértesboglár			
	Összesen	1	0	1
járási székhely	település	helyettes szülők	gyermekek átmeneti otthona	családok átmeneti otthona
Dunaújváros	Adony			
	Baracs			
	Beloianisz			
	Besnyő			
	Daruszentmiklós			
	Dunaújváros			x
	Előszállás			
	Ivánca			
	Kisapostag			
	Kulcs			
	Mezőfalva			
	Nagykarácsony			
	Nagyvenyim			
	Perkáta			
	Pusztaszabolcs			
	Rácalmás			
	Összesen	0	0	1
járási székhely	település	helyettes szülők	gyermekek átmeneti otthona	családok átmeneti otthona
Enying	Dég			
	Enying			
	Kisláng			
	Lajoskomárom			
	Lepsény			
	Mátyásdomb			
	Mezőkomárom			
	Mezőszentgyörgy			
	Szabadhídvég			
	Összesen	0	0	0
járási székhely	település	helyettes szülők	gyermekek átmeneti otthona	családok átmeneti otthona
Gárdony	Gárdony			
	Kápolnásnyék			
	Nadap			

	Pákozd			
	Pázmánd			
	Sukoró			
	Szabadegyháza			
	Velence	x		
	Vereb			
	Zichyújfalu			
	Összesen	1	0	0
járási székhely	település	helyettes szülők	gyermek átmeneti otthona	családok átmeneti otthona
Martonvásár	Baracska			
	Ercsi			
	Gyúró			
	Kajászó			
	Martonvásár			
	Ráckeresztúr			
	Tordas			
	Vál			
	Összesen	0	0	0
járási székhely	település	helyettes szülők	gyermek átmeneti otthona	családok átmeneti otthona
Mór	Bakonycsernye			
	Balinka			
	Bodajk			
	Csákberény			
	Csókakó			
	Fehérvárcsurgó			
	Isztimér			
	Kincsesbánya			
	Magyaralmás			
	Mór			
	Nagyveleg			
	Pusztavám			
	Söréd			
	Összesen	0	0	0
járási székhely	település	helyettes szülők	gyermek átmeneti otthona	családok átmeneti otthona
Sárbogárd	Alap			
	Alsószentiván			
	Cece			
	Hantos			
	Igar			
	Mezőszilas			

	Nagylók			
	Sárbogárd			
	Sáregres			
	Sárkeresztúr			
	Sárszentágota			
	Vajta			
	Összesen	0	0	0
járási székhely	település	helyettes szülők	gyermek átmeneti otthona	családok átmeneti otthona
Székesfehérvár	Aba			
	Bakonykúti			
	Csór			
	Csősz			
	Füle			
	Iszkaszentgyörgy			
	Jenő			
	Káloz			
	Kőszárhegy			
	Lovasberény			
	Moha			
	Nádasdladány			
	Pátka			
	Polgárdi			
	Sárkeresztes			
	Sárkeszi			
	Sárosd			
	Sárszentmihály			
	Seregélyes			
	Soponya			
	Szabadbattyán			
	Székesfehérvár	x		x
	Tác			
	Úrhida			
	Zámoly			
	Összesen	1	0	1

Forrás: KSH

Fejér vármegyében az átmeneti gondozási forma elsősorban a krízishelyzetbe kerülő családok és a veszélyeztetett gyermekek számára működik. A cél nem a hosszú távú elhelyezés, hanem a család átmeneti tehermentesítése, a válság kezelése és a gyermekek biztonságának gyors megteremtése.

A gyermekek átmeneti gondozása két fő formában érhető el a vármegyében:

1. **Helyettes szülők** a Gárdonyi járásban Gárdonyban, a Bicskei járásban Bicskén és a Székesfehérvári járásban – vármegyeszékhelyen - Székesfehérváron működnek közre a gyermekek átmenti elhelyezésében.
2. **A Családok Átmeneti Otthona** a vármegyében három járásban, ezen belül két járásszékhely központban Székesfehérváron, Dunaújvárosban és a Bicskei járásban Csákvár településen található.

A csákvári intézményt a Katolikus Szeretetszolgálat működteti. A dunaújvárosi intézmény önkormányzati fenntartásban működik, míg Székesfehérváron egyházi, valamint önkormányzati fenntartásban működő átmeneti otthonok találhatóak.

Gyermekek átmeneti otthona Fejér vármegyében nem található.

2.3.4. Gyermekek esélynevelő szolgáltatásai

Az esélynevelés olyan pedagógiai, szociális és közösségi tevékenységek összessége, amelyek célja, hogy minden gyermek – szociális helyzetétől, egészségi állapotától vagy kulturális háttérétől függetlenül – egyenlő eséllyel fejlődhessen.

A gyermekek esélynevelő szolgáltatásai ezeknek a törekvéseknek az intézményesített formája. Fő formái a gyerekházak és a tanodák.

A Biztos Kezdet Gyerekházak a 0–3 éves gyermekek és szüleik támogatását szolgáló közösségi terek, ahol játékos fejlesztés és szülőt segítő tanácsadás zajlik. Segítik a korai fejlődést, erősítik a szülői kompetenciákat, csökkentik a hátrányokat, és biztonságos közösséget teremtenek a családok számára.

A tanodák iskolaidőn kívüli fejlesztő helyek, amelyek a hátrányos helyzetű gyermekek tanulását segítik. Csökkentik a lemaradásokat, erősítik a motivációt, közösségi élményt nyújtanak, támogatják a tehetséget, és kapcsolatot teremtenek az iskola és a család között. Fontos szerepük van a lemorzsolódás megelőzésében.

járási székhely	település	Biztos Kezdet Gyerekház	Tanoda
Bicske	Alcsútdoboz		
	Bicske		x
	Bodmér		
	Csabdi		
	Csákvár		
	Etyek		
	Felcsút		
	Gánt		
	Mány		

	Óbarok		
	Szár		
	Tabajd		
	Újbarok		
	Vértesacsza		
	Vértesboglár		
	Összesen	0	1
járási székhely	település	Biztos Kezdet Gyerekház	Tanoda
Dunaújváros	Adony		
	Baracs		
	Beloianisz		
	Besnyő		
	Daruszentmiklós		
	Dunaújváros		
	Előszállás		
	Ivánca		
	Kisapostag		
	Kules		
	Mezőfalva		
	Nagykarácsony		
	Nagyvenyim		
	Perkáta		
	Pusztaszabolcs		
	Rácalmás		
	Összesen	0	0
járási székhely	település	Biztos Kezdet Gyerekház	Tanoda
Enying	Dég		
	Enying		
	Kisláng		
	Lajoskomárom		
	Lepsény		
	Mátyásdomb		
	Mezőkomárom		
	Mezőszentgyörgy		
	Szabadhídvég		
	Összesen	0	0
járási székhely	település	Biztos Kezdet Gyerekház	Tanoda
Gárdony	Gárdony		
	Kápolnásnyék		
	Nadap		
	Pákozd		
	Pázmánd		
	Sukoró		

	Szabadegyháza		
	Velence		
	Vereb		
	Zichyújfalu		
	Összesen	0	0
járási székhely	település	Biztos Kezdet Gyerekház	Tanoda
Martonvásár	Baracska		
	Eresi		
	Gyúró		
	Kajászó		
	Martonvásár		
	Ráckeresztúr		
	Tordas		
	Vál		
	Összesen	0	0
járási székhely	település	Biztos Kezdet Gyerekház	Tanoda
Mór	Bakonycsernye		
	Balinka		
	Bodajk		
	Csákberény		
	Csókakő		
	Fehérvárcsurgó		
	Isztimér		
	Kincsesbánya		
	Magyaralmás		
	Mór		
	Nagyveleg		
	Pusztavám		
	Söréd		
	Összesen	0	0
járási székhely	település	Biztos Kezdet Gyerekház	Tanoda
Sárbogárd	Alap		
	Alsószentiván		
	Cece		
	Hantos		
	Igar		
	Mezőszilas		
	Nagylók		
	Sárbogárd		
	Sáregres		
	Sárkeresztúr	x	x
	Sárszentágota		
	Vajta		

	Összesen	1	1
járási székhely	település	Biztos Kezdet Gyerekház	Tanoda
Székesfehérvár	Aba		
	Bakonykúti		
	Csór		
	Csősz		
	Füle		
	Iszkaszentgyörgy		
	Jenő		
	Káloz		
	Kőszárhegy		
	Lovasberény		
	Moha		
	Nádasdladány		
	Pátka		x
	Polgárdi		
	Sárkeresztes		
	Sárkeszi		
	Sárosd		
	Sárszentmihály		
	Seregélyes		
	Soponya		
	Szabadbattyán		
	Székesfehérvár		
	Tác		
	Úrhida		
	Zámoly		
	Összesen	0	1

Forrás: KSH

Fontos lenne, hogy minden olyan településen, ahol a fennálló körülmények azt indokolják, rendelkezésre álljanak legalább a tanoda létrehozásának feltételei mind anyagi, mind pedig szakmai vonatkozásban.

2.4. Gyermekvédelmi szakellátások

Az 1997. évi XXXI. törvény értelmében a szakellátás keretében kell biztosítani az ideiglenes hatállyal elhelyezett, a nevelésbe vett gyermek otthont nyújtó ellátását, a fiatal felnőtt további utógondozói ellátását, valamint a szakellátást más okból igénylő gyermek teljes körű ellátását. Otthont nyújtó ellátás keretében biztosítani kell az ideiglenes hatállyal elhelyezett, a nevelésbe vett gyermek számára

a) a 45. § (1) bekezdése szerinti teljes körű ellátást,

- b) a családi környezetébe történő visszahelyezését előkészítő, családi kapcsolatainak ápolását segítő családgondozást, vagy ha ez nem lehetséges, az örökbefogadásának elősegítését,
- c) a családjába történő visszailleszkedéshez, önálló életének megkezdéséhez szükséges utógondozást.

Az otthont nyújtó ellátás keretében

a) különleges ellátást kell biztosítani

aa) a tartósan beteg, a fogyatékos,

ab) a három év alatti gyermek számára;

b) speciális ellátást kell biztosítani

ba) a súlyos személyiségfejlődési, érzelmi élet- és impulzuskontroll-zavarokkal küzdő, illetve súlyos pszichotikus vagy neurotikus tüneteket mutató gyermek (súlyos pszichés tüneteket mutató gyermek),

bb) a súlyos magatartási és beilleszkedési zavarokat vagy súlyos antiszociális viselkedésformákat tanúsító gyermek (súlyos disszociális tüneteket mutató gyermek),

bc) az alkohol, drog és egyéb pszichoaktív szert használó gyermek (pszichoaktív szert használó gyermek),

bd) a szervezett bűnözés, valamint az azzal összefüggő egyes jelenségek elleni fellépés szabályairól és az ehhez kapcsolódó törvénymódosításokról szóló törvényben meghatározott szexuális szolgáltatásra felajánlkozás tilalmát megszegő gyermek (emberkereskedelem feltételezett áldozatává vált gyermek) számára;

c) különleges és speciális ellátást együttesen kell biztosítani a különleges és speciális szükségletet egyidejűleg mutató gyermek (kettős szükségletű gyermek) számára.

A befogadó szülő átmeneti vagy tartós jelleggel saját háztartásában nyújt teljes körű ellátást az általa befogadott gyermeknek és fiatal felnőttnek. Befogadó szülő a helyettes szülő, a nevelőszülő, a speciális nevelőszülő és a különleges nevelőszülő. A nevelőszülő tevékenységét nevelőszülői hálózat keretében végzi a nevelés célját, alapelvét és módszereit tartalmazó szakmai program alapján.

A nevelőszülő – egyéni gondozási-nevelési terv alapján – a saját háztartásában nyújt teljes körű ellátást az ideiglenes hatállyal elhelyezett, a nevelésbe vett gyermeknek. Ennek érdekében különösen a) elősegíti a gyermek testi, értelmi, érzelmi és erkölcsi fejlődését, személyisége kibontakozását, b) elősegíti – a nevelőszülői hálózat támogatásával – a gyermek vér szerinti családjába való visszakerülését és ennek érdekében együttműködik a családdal, vagy ha ez nem lehetséges, illetve ez nem áll a gyermek

érdekében, örökbefogadó családnál történő elhelyezését, c) elősegíti a gyermek vallási vagy lelkiismereti meggyőződésének szabad megválasztását, kinyilvánítását, gyakorlását, hit- és vallásoktatásban való részvételét, d) felkészíti a gyermeket az önálló életvezetésre, alapvető személyes ügyeinek intézésére.

2.4.1. Otthont nyújtó ellátások

Fejér Vármegyében 4 településen van nevelőszülői ellátást biztosító hely, gyermekotthon pedig 11. Ez az intézmény tipikusan a hátrányos helyzetű gyermekeket nevelő intézmény. Ebből következik, hogy az intézményi felszereltség és egyéb ellátottság mindenütt az átlag felett kellene, hogy legyen. Feltehetően a vármegyének sok tennivalója lenne, ha ezt az ideális állapotot megközelíteni szeretné.

járás	település	nevelőszülői ellátás	gyermekotthon
Bicskei	Alcsútdoboz		
	Bicske		x
	Bodmér		
	Csabdi		
	Csákvár		
	Etyek	x	
	Felcsút		
	Gánt		
	Mány		
	Óbarok		
	Szár		
	Tabajd		
	Újbarok		
	Vértesacsa		
	Vértesboglár		
	Összesen		1
járás	település	nevelőszülői ellátás	gyermekotthon
Dunaújvárosi	Adony	x	
	Baracs		
	Beloianisz		
	Besnyő		
	Daruszentmiklós		
	Dunaújváros	x	
	Előszállás		x
	Iváncsa		
	Kisapostag		
	Kulcs		
	Mezőfalva		x
Nagykarácsony			

	Nagyvenyim		
	Perkáta		
	Pusztaszabolcs		
	Rácalmás		
	Összesen	2	2
járás	település	nevelőszülői ellátás	gyermekotthon
Enyingi	Dég		x
	Enying		
	Kisláng		
	Lajoskomárom		
	Lepsény		x
	Mátyásdomb		
	Mezőkomárom		
	Mezőszentgyörgy		
	Szabadhídvég		
	Összesen	0	2
járás	település	nevelőszülői ellátás	gyermekotthon
Gárdonyi	Gárdony		
	Kápolnásnyék		
	Nadap		
	Pákozd		
	Pázmánd		
	Sukoró		
	Szabadegyháza		
	Velence		x
	Vereb		
	Zichyújfalu		
	Összesen	0	1
járás	település	nevelőszülői ellátás	gyermekotthon
Martonvásári	Baracska		
	Ercsi		
	Gyúró		
	Kajászó		
	Martonvásár		x
	Ráckeresztúr		
	Tordas		
	Vál		
	Összesen	0	1
járás	település	nevelőszülői ellátás	gyermekotthon
Móri	Bakonycsernye		
	Balinka		
	Bodajk		

	Csákberény		
	Csókakő		
	Fehérvárcsurgó		
	Isztimér		
	Kincsesbánya		
	Magyaralmás		
	Mór		
	Nagyveleg		
	Pusztavám		
	Söréd		
	Összesen	0	0
járás	település	nevelőszülői ellátás	gyermekotthon
Sárbogárdi	Alap		
	Alsószentiván		
	Cece		
	Hantos		
	Igar		
	Mezőszilas		
	Nagylók		
	Sárbogárd		x
	Sáregres		
	Sárkeresztúr		
	Sárszentágota		
	Vajta		x
	Összesen	0	2
járás	település	nevelőszülői ellátás	gyermekotthon
Székesfehérvári	Aba		
	Bakonykúti		
	Csór		
	Csósz		
	Füle		
	Iszkaszentgyörgy		
	Jenő		
	Káloz		
	Kőszárhegy		
	Lovasberény		
	Moha		
	Nádasdladány		
	Pátka		
	Polgárdi		x
	Sárkeresztés		
	Sárkeszi		
	Sárosd		
	Sárszentmihály		

	Seregélyes		
	Soponya		
	Szabadbattyán		
	Székesfehérvár	x	x
	Tác		
	Úrhida		
	Zámoly		
	Összesen	1	2
Fejér Vármegye Összesen		4	11

Forrás: KSH

2.4.2. Utógondozói ellátások

Az utógondozói ellátás a személyes gondoskodás keretébe tartozó gyermekvédelmi ellátások körébe sorolható, mely a gyermekvédelmi szakellátásból kikerülő fiatal felnőttek (önálló életkezdését és társadalmi beilleszkedését segíti).

A gyámhatóság által elrendelt utógondozói ellátás keretében a fiatal felnőtt számára utógondozást és szükség szerinti ellátást kell biztosítani.

Az utógondozói ellátást

- a) a nevelőszülő a nevelőszülői hálózat közreműködésével,
- b) a gyermekotthon,
- c) az utógondozó otthon,
- d) a nevelőszülői hálózat, a gyermekotthon, az utógondozó otthon vagy a területi gyermekvédelmi szakszolgálat által működtetett, lakhatást nyújtó külső férőhely vagy
- e) a fiatal felnőtt tulajdonában álló vagy általa bérelt ingatlanban működő külső férőhely biztosítja.

Utógondozói ellátás összesen négy van a vármegyében.

járás	település	utógondozói ellátás
Bicskei	Alcsútdoboz	
	Bicske	
	Bodmér	
	Csabdi	
	Csákvár	
	Etyek	
	Felcsút	
	Gánt	
	Mány	
	Óbarok	
	Szár	

	Tabajd	
	Újbarok	
	Vértesacsca	
	Vértesboglár	
	Összesen	0
járás	település	utógondozói ellátás
Dunaújvárosi	Adony	
	Baracs	
	Beloianisz	
	Besnyő	
	Daruszentmiklós	
	Dunaújváros	
	Előszállás	x
	Ivácsa	
	Kisapostag	
	Kulcs	
	Mezőfalva	
	Nagykarácsony	
	Nagyvenyim	
	Perkáta	
	Pusztaszabolcs	
	Rácalmás	
	Összesen	1
járás	település	utógondozói ellátás
Enyingi	Dég	
	Enying	
	Kisláng	
	Lajoskomárom	
	Lepsény	
	Mátyásdomb	
	Mezőkomárom	
	Mezőszentgyörgy	
	Szabadhídvég	
	Összesen	0
járás	település	utógondozói ellátás
Gárdonyi	Gárdony	
	Kápolnásnyék	
	Nadap	
	Pákozd	
	Pázmánd	
	Sukoró	
	Szabadegyháza	
	Velence	x

	Vereb	
	Zichyújfalu	
	Összesen	1
járás	település	utógondozói ellátás
Martonvásári	Baracska	
	Ercsi	
	Gyúró	
	Kajászó	
	Martonvásár	x
	Ráckeresztúr	
	Tordas	
	Vál	
	Összesen	1
járás	település	utógondozói ellátás
Móri	Bakonycsernye	
	Balinka	
	Bodajk	
	Csákberény	
	Csókakő	
	Fehérvárcsurgó	
	Isztimér	
	Kincsesbánya	
	Magyaralmás	
	Mór	
	Nagyveleg	
	Pusztavám	
	Söréd	
	Összesen	0
járás	település	utógondozói ellátás
Sárbogárdi	Alap	
	Alsószentiván	
	Cece	
	Hantos	
	Igar	
	Mezőszilas	
	Nagylók	
	Sárbogárd	
	Sáregres	
	Sárkeresztúr	
	Sárszentágota	
	Vajta	
	Összesen	0

járás	település	utógondozói ellátás
Székesfehérvári	Aba	
	Bakonykúti	
	Csór	
	Csősz	
	Füle	
	Iszkaszentgyörgy	
	Jenő	
	Káloz	
	Kőszárhegy	
	Lovasberény	
	Moha	
	Nádasdladány	
	Pátka	
	Polgárdi	
	Sárkeresztes	
	Sárkeszi	
	Sárosd	
	Sárszentmihály	
	Seregélyes	
	Soponya	
	Szabadbattyán	
	Székesfehérvár	x
	Tác	
Úrhida		
Zámoly		
	Összesen	1
Fejér Vármegye Összesen		4

Forrás: KSH

Előszálláson az intézmény utógondozói otthonként működik. Ez a központi egység biztosítja a leginkább támogatott, felügyelt környezetet a fiatal felnőttek számára, akik még erősebb szakmai támogatásra szorulnak az önállósodás megkezdéséhez. **Kapacitása:** 12 szobában **25 férőhelyet** biztosítanak.

Székesfehérváron két külső lakásban (lakásotthonban) történik az elhelyezés. Ezek a lakások a fiatalok számára önállóbb élethelyzetet tesznek lehetővé, a felnőttkori lakhatás szimulálásával, de továbbra is szakmai kontroll mellett. **Kapacitása:** két lakásban, lakásonként 5-5 férőhely, azaz összesen **10 férőhely**.

2022-es adatok szerint 22 fő élt az utógondozói otthonban Fejér vármegyében.

3. Oktatás és oktatási intézmények

3.4. Köznevelési alapfeladatok és szakképzési alapfeladat-ellátás

3.4.1. Óvodai ellátás

A vármegye települései közül összesen csak 6 településen nincs óvoda (Bodmér, Újbarok, Balinka, Bakonykúti, Moha, Sárkeszi). Ha az óvodai csoportok átlagos létszámát tekintjük, már kedvezőtlenebb képet kapunk. Az óvodai csoportok átlagos létszáma közelíti a 30 főt Kőszárhegyen (29), Cecén (29), Magyaralmáson (28), Daruszentmiklóson (27), Iszkaszentgyörgyön (27), Söréden (27). A legtöbb helyen egy óvodai csoport létszáma 20-25 fő. Egy óvodai csoportra átlagosan 2 óvónő jut.

Az óvodák szolgáltatásainak minősége jelentősen összefügg az óvodai csoportok létszámával. Ebben az esetben a magas átlagos csoportlétszám a hátrányos helyzetű gyermekek szocializációját kedvezőtlenül befolyásolja, hiszen a szolgáltatás során nem mindegyik gyermek igényel azonos időt, odafigyelést. A hátrányos helyzetű gyermekek esetében könnyen lehet, hogy ez a körülmény nehezíti a felzárkóztatást az iskolakezdés előtt. A másik kedvezőtlen körülmény lehet a szülők és a gyermekek számára is a munkaerőpiacon való elhelyezkedés nehézsége, valamint a közösségi életben való részvétel, ami később, a felnőtt korban is hátrányokat okozhat. Különösen a roma szülők és gyermekek esetében az óvodai ellátás minőségének problémái tehát a felnőtt korra is kihathatnak.

járás	település	Óvodai feladat-ellátási helyek száma	Óvodai férő-helyek száma	Óvodai csoportok száma	Óvodába beírt gyermekek száma	Óvodába beírt gyermekek száma/csoport	Gyógypedagógiai oktatásban részesülő óvodás gyermek (integráltan oktatott sajátos nevelési igényű gyermekek nélkül)	Hátrányos helyzetű óvodás gyermekek aránya	Halmozottan hátrányos helyzetű óvodások aránya	Sajátos nevelési igényű óvodás korú gyermekek száma (fogyatékoság szerinti bontást összevonva kezelve)	Óvoda-pedagógusok száma	Nevelő és oktató munkát közvetlenül segítő munkakörben dolgozók létszáma
-------	-----------	--------------------------------------	--------------------------	------------------------	-------------------------------	---------------------------------------	---	--	--	--	-------------------------	--

Bicske	Alcsút-doboz	1	75	3	69	20	0	1	1,5	3	6	4
	Bicske	3	459	18	370	20,6	0	17	n.a.	10	40	30
	Bodmér	0	0	0	0	0	0	0	n.a.	n.a.	0	0
	Csabdi	1	n.a.	8	48	21	2	n.a.	n.a.	2	16	n.a.
	Csákvár	3	212	9	190	21,1	0	1,1	n.a.	10	11	17
	Etyek	1	180	6	155	25,8	0	0	n.a.	3	15	17
	Felesút	1	90	4	89	22,3	0	2,3	n.a.	5	9	10
	Gánt	1	25	1	23	23	0	0	n.a.	2	3	3
	Mány	2	147	5	120	24	0	0	n.a.	1	11	9
	Óbarok	1	50	1	24	24	0	0	n.a.	2	2	2
	Szár	1	114	4	103	25,8	0	0	n.a.	2	9	7
	Tabajd	1	60	2	49	24,5	0	2	n.a.	0	4	4
	Újbarok	0	0	0	0	0	0	0	n.a.	n.a.	0	0
	Vértesacsza	1	76	3	61	20,3	0	6,6	n.a.	n.a.	n.a.	n.a.
	Vértes-boglár	1	44	2	41	20,5	0	0	n.a.	0	3	6
járás	település	Óvodai feladat-ellátási helyek száma	Óvodai férő-helyek száma	Óvodai csoportok száma	Óvodába beírt gyermekek száma	Óvodába beírt gyermekek száma/csoport	Gyógypedagógiai oktatásban részesülő óvodás gyermek (integráltan oktatott sajátos nevelési igényű gyermekek nélkül)	Hátrányos helyzetű óvodás gyermekek aránya	Halmozottan hátrányos helyzetű óvodások aránya	Sajátos nevelési igényű óvodás korú gyermekek száma (fogyatékoság szerinti bontást összevonva kezelve)	Óvodapedagógusok száma	Nevelő és oktató munkát közvetlenül segítő munkakörben dolgozók létszáma
Duna-újváros	Adony	1	129	6	129	21,5	0	0,8	n.a.	9	11	12
	Baracs	1	100	4	99	24,8	0	3	n.a.	2	9	6

	Beloian- nisz	1	45	3	34	11,3	0	0	n.a.	2	3	5
	Besnyő	1	74	3	74	24,7	0	0	n.a.	3	4	5
	Daruszent- miklós	1	50	2	55	27,5	0	5,5	n.a.	1	4	4
	Dunaúj- város	12	1245	50	1062	21,2	0	1,1	n.a.	62	111	118
	Előszállás	1	76	3	75	25	0	4	n.a.	3	3	12
	Ivácsa	1	100	4	102	25,5	0	0	n.a.	5	10	6
	Kisapostag	1	50	2	45	22,5	0	0	n.a.	2	4	3
	Kulcs	1	150	5	117	23,4	0	0,9	n.a.	1	12	11
	Mezőfalva	1	175	7	152	21,7	0	5,3	n.a.	5	15	10
	Nagy- karácsony	1	32	2	42	21	0	9,5	n.a.	1	4	7
	Nagy- venyim	1	99	4	101	25,3	0	0	n.a.	5	9	12
	Perkátá	2	147	6	151	25,2	0	9,3	n.a.	8	13	12
	Pusztá- szabolcs	2	225	9	197	21,9	0	1,5	n.a.	9	15	20
	Rácalmás	1	175	7	174	24,9	0	1,2	n.a.	2	17	13
járás	település	Óvodai feladat-ellátási helyek száma	Óvodai férő-helyek száma	Óvodai csoportok száma	Óvodába beírt gyermekek száma	Óvodába beírt gyermekek száma/csoport	Gyógypedagógiai oktatásban részesülő óvodás gyermek (integráltan oktatott sajátos nevelési igényű gyermekek nélkül)	Hátrányos helyzetű óvodás gyermekek aránya	Halmozottan hátrányos helyzetű óvodások aránya	Sajátos nevelési igényű óvodás korú gyermekek száma (fogyatékoság szerinti bontást összevonva kezelve)	Óvoda-pedagógusok száma	Nevelő és oktató munkát közvetlenül segítő munkakörben dolgozók létszáma
Enying	Dég	1	75	3	64	21,3	0	9,4	n.a.	4	8	12
	Enying	4	253	11	247	22,5	0	3,2	n.a.	12	20	25

	Kisláng	1	103	4	103	25,8	0	12,6	n.a.	0	8	8
	Lajoskomárom	1	92	3	48	16	0	6,3	n.a.	3	6	7
	Lepsény	1	145	6	121	20,2	0	0,8	n.a.	3	8	19
	Mátyásdomb	1	20	1	20	25	0	0	n.a.	2	1	4
	Mezőkomárom	1	55	2	33	16,5	0	6,1	n.a.	3	3	6
	Mezőszentgyörgy	1	70	3	52	17,3	0	11,5	n.a.	0	5	4
	Szabadhídvég	1	39	2	40	20	0	7,5	n.a.	0	3	3
járás	település	Óvodai feladatellátási helyek száma	Óvodai férőhelyek száma	Óvodai csoportok száma	Óvodába beírt gyermekek száma	Óvodába beírt gyermekek száma/csoport	Gyógypedagógiai oktatásban részesülő óvodás gyermek (integráltan oktatott sajátos nevelési igényű gyermekek nélkül)	Hátrányos helyzetű óvodás gyermekek aránya	Halmozottan hátrányos helyzetű óvodások aránya	Sajátos nevelési igényű óvodás korú gyermekek száma (fogyatékoság szerinti bontást összevonva kezelve)	Óvodapedagógusok száma	Nevelés és oktató munkát közvetlenül segítő munkakörben dolgozók létszáma
Gárdony	Gárdony	4	526	21	478	22,8	0	0,4	n.a.	6	40	60
	Kápolnásnyék	1	160	6	150	n.a.	0	0,7	n.a.	2	13	9
	Nadap	1	53	2	51	25,5	0	0	n.a.	1	5	5
	Pákozd	2	175	7	172	24,6	0	1,2	n.a.	2	13	21
	Pázmánd	1	78	3	78	n.a.	0	0	n.a.	3	9	6
	Sukoró	1	129	4	90	22,5	0	0	n.a.	2	8	11
	Szabadegyháza	1	87	3	67	22,3	0	1,5	n.a.	5	6	12

	Velence	3	278	11	275	25	0	1,1	n.a.	3	23	19
	Vereb	1	30	1	19	19	0	0	n.a.	0	2	2
	Zichy-újfalú	1	50	2	39	19,5	0	0	n.a.	5	31	48
járás	település	Óvodai feladat-ellátási helyek száma	Óvodai férő-helyek száma	Óvodai csoportok száma	Óvodába beírt gyermekek száma	Óvodába beírt gyermekek száma/csoport	Gyógypedagógiai oktatásban részesülő óvodás gyermek (integráltan oktatott sajátos nevelési igényű gyermekek nélkül)	Hátrányos helyzetű óvodás gyermekek aránya	Halmozottan hátrányos helyzetű óvodások aránya	Sajátos nevelési igényű óvodás korú gyermekek száma (fogyatékoság szerinti bontást összevonva kezelve)	Óvoda-pedagógusok száma	Nevelő és oktató munkát közvetlenül segítő munkakörben dolgozók létszáma
Martonvásár	Baracska	1	103	5	103	20,6	0	1,9	n.a.	4	10	8
	Ercsi	3	343	11	234	21,3	0	4,3	n.a.	12	20	27
	Gyúró	1	55	2	53	26,5	0	0	n.a.	0	3	4
	Kajászó	1	112	3	45	0,6	0	0	n.a.	2	4	9
	Martonvásár	2	309	12	281	23,4	0	1,1	n.a.	6	21	19
	Ráckeresztúr	1	125	5	106	21,2	0	9,4	n.a.	3	11	8
	Tordas	1	94	4	94	n.a.	0	0	n.a.	3	9	7
	Vál	2	110	5	107	21,4	0	1,9	n.a.	1	16	23

járás	település	Óvodai feladat-ellátási helyek száma	Óvodai férő-helyek száma	Óvodai csoportok száma	Óvodába beírt gyermekek száma	Óvodába beírt gyermekek száma/csoport	Gyógypedagógiai részesülő óvodás gyermek (integráltan oktatott sajátos nevelési igényű gyermekek nélkül)	Hátrányos helyzetű óvodás gyermekek aránya	Halmozottan hátrányos helyzetű óvodások aránya	Sajátos nevelési igényű óvodás korú gyermekek száma (fogyatékoság szerinti bontást összevonva kezelve)	Óvoda-pedagógusok száma	Nevelő és oktató munkát közvetlenül segítő munkakörben dolgozók létszáma
Mór	Bakony-csernye	3	124	5	112	22,4	0	1,8	n.a.	4	10	8
	Balinka	0	0	0	0	0	0	0	n.a.	n.a.	n.a.	n.a.
	Bodajk	2	177	7	174	24,9	0	5,8	n.a.	5	15	13
	Csák-berény	1	50	2	43	21,5	0	0	n.a.	5	8	9
	Csókakó	1	53	0	57	n.a.	0	0	n.a.	n.a.	n.a.	n.a.
	Fehérvár-csurgó	1	75	3	60	20	0	1,7	n.a.	11	34	27
	Isztimér	1	25	1	19	19	0	0	n.a.	11	34	27
	Kincses-bánya	1	58	2	45	22,5	0	0	n.a.	11	34	27
	Magyar-almás	1	50	2	57	28,5	0	0	n.a.	11	34	27
	Mór	5	563	23	483	21	9	2,1	n.a.	27	74	65
	Nagyveleg	1	25	1	24	24	0	0	n.a.	11	34	27
	Pusztavám	1	94	4	80	20	0	0	n.a.	0	8	10
	Söréd	1	28	1	27	27	0	0	n.a.	11	34	27

járás	település	Óvodai feladat-ellátási helyek száma	Óvodai férő-helyek száma	Óvodai csoportok száma	Óvodába beírt gyermekek száma	Óvodába beírt gyermekek száma/csoport	Gyógypedagógiai részesülő óvodás gyermek (integráltan oktatott sajátos nevelési igényű gyermekek nélkül)	Hátrányos helyzetű óvodás gyermekek aránya	Halmozottan hátrányos helyzetű óvodások aránya	Sajátos nevelési igényű óvodás korú gyermekek száma (fogyatékoság szerinti bontást összevonva kezelve)	Óvoda-pedagógusok száma	Nevelő és oktató munkát közvetlenül segítő munkakörben dolgozók létszáma
Sárbogárd	Alap	1	75	3	59	19,7	0	0	n.a.	6	7	10
	Alsó-szentiván	1	25	1	23	23	0	0	n.a.	1	2	2
	Cece	1	115	4	117	29,3	0	9,7	n.a.	2	16	12
	Hantos	1	30	1	26	26	0	0	n.a.	0	2	4
	Igar	1	30	1	18	18	0	5,6	n.a.	0	1	2
	Mezőszilas	1	80	3	69	23	0	10,1	n.a.	2	7	10
	Nagylók	1	60	2	32	16	0	6,3	n.a.	2	4	5
	Sárbogárd	4	462	19	424	22,3	0	12	n.a.	24	37	42
	Sáregres	1	25	1	28	28	0	0	n.a.	6	7	10
	Sárkeresztúr	1	148	6	143	23,8	0	37,8	n.a.	10	5	22
	Sárszent-ágota	1	60	2	39	19,5	0	0	n.a.	2	4	2
	Vajta	1	50	2	42	21	0	0	n.a.	2	16	12

járás	település	Óvodai feladat-ellátási helyek száma	Óvodai férő-helyek száma	Óvodai csoportok száma	Óvodába beírt gyermekek száma	Óvodába beírt gyermekek száma/csoport	Gyógypedagógiai részesülő óvodás gyermek (integráltan oktatott sajátos nevelési igényű gyermekek nélkül)	Hátrányos helyzetű óvodás gyermekek aránya	Halmozottan hátrányos helyzetű óvodások aránya	Sajátos nevelési igényű óvodás korú gyermekek száma (fogyatékoság szerinti bontást összevonva kezelve)	Óvoda-pedagógusok száma	Nevelő és oktató munkát közvetlenül segítő munkakörben dolgozók létszáma
Székes- fehérvár	Aba	1	175	7	156	22,3	0	5,1	n.a.	3	13	14
	Bakony-kúti	0	0	0	n.a.	0	0	n.a.	n.a.	n.a.	n.a.	n.a.
	Csór	1	65	3	60	20	0	1,7	n.a.	3	6	10
	Csősz	1	50	2	41	20,5	0	0	n.a.	1	2	5
	Füle	1	40	2	41	20,5	0	0	n.a.	0	4	4
	Iszkaszent- györgy	1	115	4	110	27,5	0	0	n.a.	2	8	13
	Jenő	1	45	2	37	18,5	0	0	n.a.	3	2	6
	Káloz	1	75	3	62	20,7	0	6,5	n.a.	2	7	11
	Kőszár- hegy	1	55	2	58	29	0	5,2	n.a.	2	5	4
	Lovas- berény	2	139	6	128	21,3	0	0	n.a.	7	18	23
	Moha	0	0	0	n.a.	0	0	n.a.	n.a.	n.a.	n.a.	n.a.
	Nádasd- ladány	1	75	3	72	24	0	2,8	n.a.	2	6	9
	Pátka	1	75	3	57	19	0	8,8	n.a.	3	6	7
	Polgárdi	1	200	8	190	23,8	0	1,6	n.a.	11	14	17
	Sár- keresztes	1	75	3	63	21	0	0	n.a.	1	6	4

	Sárkeszi	0	0	0	n.a.	0	0	n.a.	n.a.	n.a.	n.a.	n.a.
	Sárosd	1	145	6	131	21,8	0	19,9	n.a.	9	10	12
	Sárszent- mihály	1	103	4	94	23,5	0	1,1	n.a.	6	8	11
	Seregélyes	1	175	7	175	25	0	1,1	n.a.	3	15	21
	Soponya	1	75	3	61	20,3	0	21,3	n.a.	4	4	12
	Szabad- battyán	1	183	7	176	25,1	0	0	n.a.	2	14	18
	Székes- fehérvár	30	3697	141	3147	22,3	28	0,1	n.a.	123	290	296
	Tác	1	65	3	63	21	0	0	n.a.	4	5	6
	Úrhida	1	100	4	101	25,3	0	1	n.a.	0	9	9
	Zámoly	1	104	4	100	25	0	0	n.a.	0	9	13

Forrás: TEIR és Oktatási Hivatal

3.4.2. Általános iskolai ellátás

Az általános iskolák helyzetét a tanuló népesség szempontjából több jellemző segítségével vizsgálhatjuk. Az egy osztályra jutó nappali tagozatos tanulók száma két megközelítésből is jelentős. Egyrészt, ha ez az arány túlságosan magas, akkor az oktatás színvonala kerülhet a gondolkodás középpontjába, mivel a magas osztálylétszám a pedagógusok számára jelentős leterheltséggel járhat együtt, különösen, ha figyelembe vesszük az adminisztratív feladatok ellátását is. Az átlag nem emelkedik a vármegyében 30 fő közelébe, de azokban az esetekben, ahol jóval meghaladja a 20 főt, egy-egy osztály esetében már problémákat jelenthet. Ugyanúgy problémát vethet fel a túlságosan alacsony osztálylétszám is, mivel egyrészt demográfiai problémákra utalhat a településen. Néhány példa az igen alacsony átlagos osztálylétszámra. Mezőfalva (8), Tabajd (11), Alsószeniván (12), Sárkeresztúr (12), Csór (13), Zámoly (13), Zichyújfalva (13), Nagykarácsony (13). A Bicskei járási helyzethez képest magas a más településekről bejárók aránya Alcsútdobozon (33,9%), Mányon (32,7%), és Száron (31,2%). A Dunaujvárosi járásban Beloiannisz tűnik ki magas arányszámmal (45,1%), az Enyingi járásban pedig Lajoskomárom (54,2%). Az átlaghoz képest még nagyon magas a más településről bejáró tanulók aránya a következő településeken: Tác (41,1%), Kápolnásnyék (35,9%), Velence (31,1%), Tordas (41,1%), Kincsesbánya (45,5%) és Alsószentiván (63,8%). Mindez összefügg a jogszabályban rögzített körzethatár jellegzetességeivel. A hátrányos helyzetű tanulók aránya tíz százalék felé emelkedik a következő településeken: Pátka (10,3%), Kisláng (15,7%), Sárbogárd (15,3), Mezőszentgyörgy (17,7%), Cece (20,6%), Sárkeresztúr (21,9%), Sárosd (38,4%).

A hátrányos helyzetű tanulók esetében különös erősséggel jelentkezhetnek a problémák. A magas, vagy éppen igen alacsony osztálylétszám egyike sem kedvez a hátrányos helyzetben lévő családok gyermekeinek. Különösen azokon a településeken, ahol magas a hátrányos helyzetű általános iskolai tanulók aránya. Ilyen például Mezőszentgyörgy, Kisláng, Cece, Sárkeresztúr Sárosd.

járás	település	Általános iskolai feladatellátási helyek száma	Általános iskolai osztályok száma a nappali oktatásban	Általános iskolai tanulók a nappali oktatásban	Egy osztályra jutó nappali tagozatos tanulók száma az általános iskolában	Más településről bejáró általános iskolai tanulók aránya a nappali oktatásban	Hátrányos helyzetű általános iskolai tanulók aránya a nappali oktatásban
-------	-----------	--	--	--	---	---	--

Bicskei	Alesútdoboz	1	8	127	16	33,9	4,7
	Bicske	5	42	815	19,4	16,4	6,2
	Bodmér	0	0	n.a.	n.a.	n.a.	n.a.
	Csabdi	1	8	137	17	0	3,7
	Csákvár	1	16	336	21	8,3	3,6
	Etyek	2	14	221	16	7,2	0,5
	Felcsút	1	11	248	23	29	2,8
	Gánt	1	1	15	15	13,3	0
	Mány	1	11	205	19	32,7	2
	Óbarok	0	0	n.a.	n.a.	n.a.	n.a.
	Szár	1	10	189	19	31,2	0
	Tabajd	1	8	91	11	20,9	0
	Újbarok	0	0	n.a.	n.a.	n.a.	n.a.
	Vértesacsza	1	8	162	20	0	3,7
	Vértesboglár	1	8	111	14	50,5	0
járás	település	Általános iskolai feladatellátási helyek száma	Általános iskolai osztályok száma a nappali oktatásban	Általános iskolai tanulók a nappali oktatásban	Egy osztályra jutó nappali tagozatos tanulók száma az általános iskolában	Más településről bejáró általános iskolai tanulók aránya a nappali oktatásban	Hátrányos helyzetű általános iskolai tanulók aránya a nappali oktatásban
Dunaújvárosi	Adony	1	16	336	21	13,1	2,1
	Baracs	1	9	183	20	6,6	2,2
	Beloianisz	1	8	111	14	45,1	0
	Besnyő	1	8	122	15	20,5	2,5
	Daruszentmiklós	3	7	82	12	6,1	22
	Dunaújváros	14	157	3444	19	23,3	1,4
	Előszállás	1	8	197	25	8,6	8,6
	Iváncsa	1	11	211	19	15,6	2,4

	Kisapostag	1	2	31	16	9,7	3,2
	Kulcs	3	10	197	20	5,6	1
	Mezőfalva	1	8	60	8	1,7	8,3
	Nagykarácsony	1	6	75	13	6,7	5,3
	Nagyvenyim	1	11	207	19	30	2,4
	Perkáta	1	17	313	18	1	6,1
	Pusztaszabolcs	1	18	359	20	0,3	3,9
	Rácalmás	1	16	374	23	0	0,8
járás	település	Általános iskolai feladatellátási helyek száma	Általános iskolai osztályok száma a nappali oktatásban	Általános iskolai tanulók a nappali oktatásban	Egy osztályra jutó nappali tagozatos tanulók száma az általános iskolában	Más településről bejáró általános iskolai tanulók aránya a nappali oktatásban	Hátrányos helyzetű általános iskolai tanulók aránya a nappali oktatásban
Enyingi	Dég	1	8	147	18	6,1	7,5
	Enying	2	20	422	21	8,1	3,3
	Kisláng	1	12	244	20	18,9	15,2
	Lajoskomárom	1	12	240	20	54,2	5,8
	Lepsény	1	13	236	18	11,9	0
	Mátyásdomb	0	0	n.a.	n.a.	n.a.	n.a.
	Mezőkomárom	1	1	26	26	19,2	3,9
	Mezőszentgyörgy	1	8	113	14	10,6	17,7
	Szabadhídvég	0	0	n.a.	n.a.	n.a.	n.a.

járás	település	Általános iskolai feladatellátási helyek száma	Általános iskolai osztályok száma a nappali oktatásban	Általános iskolai tanulók a nappali oktatásban	Egy osztályra jutó nappali tagozatos tanulók száma az általános iskolában	Más településről bejáró általános iskolai tanulók aránya a nappali oktatásban	Hátrányos helyzetű általános iskolai tanulók aránya a nappali oktatásban
Gárdonyi	Gárdony	2	37	880	24	23,4	0,3
	Kápolnásnyék	1	16	401	25	35,9	1,5
	Nadap	0	0	n.a.	n.a.	n.a.	n.a.
	Pákozd	1	11	243	22	12,4	0
	Pázmánd	1	8	163	20	12,9	1,8
	Sukoró	1	4	71	18	26,8	0
	Szabadegyháza	1	8	133	17	22,6	4,5
	Velence	2	31	753	24	31,1	0,7
	Vereb	1	2	32	16	9,4	3,4
	Zichyújfalu	1	8	104	13	49	3,9
járás	település	Általános iskolai feladatellátási helyek száma	Általános iskolai osztályok száma a nappali oktatásban	Általános iskolai tanulók a nappali oktatásban	Egy osztályra jutó nappali tagozatos tanulók száma az általános iskolában	Más településről bejáró általános iskolai tanulók aránya a nappali oktatásban	Hátrányos helyzetű általános iskolai tanulók aránya a nappali oktatásban
Martonvásári	Baracska	1	9	170	19	8,8	0
	Ercsi	1	23	389	17	1	6,2
	Gyúró	1	4	50	13	18	0
	Kajászó	1	4	54	14	29,6	0
	Martonvásár	2	37	607	16	21,9	2,5
	Ráckeresztúr	1	12	235	20	20	6

	Tordas	1	16	299	19	41,1	0
	Vál	1	10	194	19	3,6	0,5
járás	település	Általános iskolai feladatellátási helyek száma	Általános iskolai osztályok száma a nappali oktatásban	Általános iskolai tanulók a nappali oktatásban	Egy osztályra jutó nappali tagozatos tanulók száma az általános iskolában	Más településről bejáró általános iskolai tanulók aránya a nappali oktatásban	Hátrányos helyzetű általános iskolai tanulók aránya a nappali oktatásban
Móri	Bakonycsernye	1	10	191	19	16,2	5,8
	Balinka	0	0	n.a.	n.a.	n.a.	n.a.
	Bodajk	1	9	181	20	15,5	1,1
	Csákberény	1	2	45	23	0	0
	Csókakő	1	7	123	18	22	0
	Fehérvárcsurgó	1	8	162	20	19,1	3,7
	Isztimér	0	0	n.a.	n.a.	n.a.	n.a.
	Kincsesbánya	1	8	143	18	45,5	0
	Magyaralmás	1	3	61	20	0	0
	Mór	6	67	1508	23	25,9	2,7
	Nagyveleg	0	0	n.a.	n.a.	n.a.	n.a.
	Pusztavám	1	9	142	16	2,8	1,4
	Söréd	0	0	n.a.	n.a.	n.a.	n.a.
járás	település	Általános iskolai feladatellátási helyek száma	Általános iskolai osztályok száma a nappali oktatásban	Általános iskolai tanulók a nappali oktatásban	Egy osztályra jutó nappali tagozatos tanulók száma az általános iskolában	Más településről bejáró általános iskolai tanulók aránya a nappali oktatásban	Hátrányos helyzetű általános iskolai tanulók aránya a nappali oktatásban
Sárbogárdi	Alap	1	8	111	14	1,8	5,4

	Alsószentiván	1	6	69	12	63,8	2,9
	Cece	1	12	252	21	35,7	20,6
	Hantos	0	0	n.a.	n.a.	n.a.	n.a.
	Igar	0	0	n.a.	n.a.	n.a.	n.a.
	Mezőszilas	1	14	250	18	34,4	10,4
	Nagylók	1	2	32	16	3,1	3,1
	Sárbogárd	4	50	951	19	14	15,3
	Sáregres	0	0	n.a.	n.a.	n.a.	n.a.
	Sárkeresztúr	1	6	73	12	20,6	21,9
	Sárszentágota	1	8	118	15	24,6	8,5
	Vajta	0	0	n.a.	n.a.	n.a.	n.a.
járás	település	Általános iskolai feladatellátási helyek száma	Általános iskolai osztályok száma a nappali oktatásban	Általános iskolai tanulók a nappali oktatásban	Egy osztályra jutó nappali tagozatos tanulók száma az általános iskolában	Más településről bejáró általános iskolai tanulók aránya a nappali oktatásban	Hátrányos helyzetű általános iskolai tanulók aránya a nappali oktatásban
Székesfehérvári	Aba	2	16	357	22	18,5	10,9
	Bakonykúti	0	0	n.a.	n.a.	n.a.	n.a.
	Csór	2	8	107	13	15,9	2,8
	Csösz	0	0	n.a.	n.a.	n.a.	n.a.
	Füle	0	0	n.a.	n.a.	n.a.	n.a.
	Iszkaszentgyörgy	1	9	159	18	19,5	0
	Jenő	n.a.	n.a.	n.a.	n.a.	n.a.	n.a.
	Káloz	1	10	187	19	0,5	4,3
	Kőszárhegy	0	0	n.a.	n.a.	n.a.	n.a.
	Lovasberény	1	10	193	19	11,9	0
	Moha	0	0	n.a.	n.a.	n.a.	n.a.
	Nádasdladány	1	8	123	15	16,3	2,4

	Pátka	1	7	68	10	4,4	10,3
	Polgárdi	2	15	293	20	5,1	3,4
	Sárkeresztes	1	3	52	17	15,4	0
	Sárkeszi	0	0	n.a.	n.a.	n.a.	n.a.
	Sárosd	1	8	159	20	0	38,4
	Sárszentmihály	1	8	168	21	16,1	5,4
	Seregélyes	1	18	397	22	23,9	1,5
	Soponya	1	8	157	20	24,8	21
	Szabadbattyán	1	16	354	22	32,8	2,3
	Székesfehérvár	26	370	8373	23	24,6	0,1
	Tác	1	8	158	20	41,1	0
	Úrhida	3	8	127	16	6,3	0
	Zámoly	1	10	131	13	8,4	3,8

A vármegyében a rendszeres gyermekvédelmi kedvezményben részesülő, az integráltan oktatott sajátos nevelési igényű, a beilleszkedési zavarokkal küzdő, a sajátos nevelési igényű tanulók a járási központok településein lévő általános iskolákban koncentrálódnak.

járás	település	Halmazot-tan hátrányos helyzetű általános iskolai tanulók aránya a nappali oktatásban	Rendszeres gyermekvédelmi kedvezményben részesülő tanulók száma az általános iskolákban	Integráltan oktatott sajátos nevelési igényű tanulók száma az általános iskolákban	Beilleszkedés, tanulási, magatartási nehézségekkel küzdő tanuló száma az általános iskolákban	Sajátos nevelési igényű általános iskolai tanulók száma (fogyatékoság szerinti bontást összevonva kezelve)	Pedagógusok száma	Nevelő és oktató munkát közvetlenül segítő munkakörben dolgozók létszáma
Bicskei	Alcsútdoboz	0	5	10	6	0	13	6
	Bicske	29	64	63	84	1	n.a.	n.a.
	Bodmér	n.a.	n.a.	n.a.	n.a.	n.a.	n.a.	n.a.

	Csabdi	0	4	13	14	19	18	4
	Csákvár	0	9	33	27	0	35	12
	Etyek	0	2	22	9	0	28	8
	Felcsút	0	0	17	20	0	27	8
	Gánt	0	n.a.	33	n.a.	n.a.	35	12
	Mány	12	12	19	20	1	23	7
	Óbarok	n.a.	n.a.	n.a.	n.a.	n.a.	n.a.	n.a.
	Szár	1	1	15	15	0	20	6
	Tabajd	6	3	14	8	0	15	10
	Újbarok	n.a.	n.a.	n.a.	n.a.	n.a.	n.a.	n.a.
	Vértessacs	0	7	33	7	0	30	25
	Vértessboglár	0	1	12	8	1	16	4
járás	település	Halmazot-tan hátrányos helyzetű általános iskolai tanulók aránya a nappali oktatásban	Rendszeres gyermek-védelmi kedvezményben részesülő tanulók száma az általános iskolákban	Integrál-tan oktatott sajátos nevelési igényű tanulók száma az általános iskolákban	Beilleszkedés, tanulási, magatartási nehézségekkel küzdő tanuló száma az általános iskolákban	Sajátos nevelési igényű általános iskolai tanulók száma (fogyatékoság szerinti bontást összevonva kezelve)	Pedagógusok száma	Nevelő és oktató munkát közvetlenül segítő munkakörben dolgozók létszáma
Dunaújvárosi	Adony	4	5	23	28	0	24	8
	Baracs	2	1	16	16	0	16	4
	Beloianisz	0	0	15	9	0	11	6
	Besnyő	3	1	14	11	0	15	5
	Daruszentmiklós	0	7	37	3	0	41	17
	Dunaújváros	20	54	289	186	7	302	135
	Előszállás	16	9	27	8	0	14	7
	Ivánca	14	3	16	15	0	24	7

	Kisapostag	0	n.a.	21	n.a.	n.a.	44	17
	Kulcs	7	3	18	16	0	20	8
	Mezőfalva	25	7	37	25	5	41	17
	Nagykarácsony	3	5	15	9	0	13	6
	Nagyvenyim	1	4	22	16	1	18	7
	Perkáta	22	23	47	27	0	31	3
	Pusztaszabolcs	0	9	21	20	0	31	11
	Rácalmás	0	2	17	31	0	30	14
járás	település	Halmazot- tan hátrányos helyzetű általános iskolai tanulók aránya a nappali oktatásban	Rendszeres gyermek- védelmi kedvezményben részesező tanulók száma az általános iskolákban	Integrál- tan oktatott sajátos nevelési igényű tanulók száma az általános iskolákban	Beilleszkedés, tanulási, magatartási nehézségekkel küzdő tanuló száma az általános iskolákban	Sajátos nevelési igényű általános iskolai tanulók száma (fogyatékoság szerinti bontást összevonva kezelve)	Pedagógu- sok száma	Nevelő és oktató munkát közvetlenül segítő munkakör- ben dolgozók létszáma
Enyingi	Dég	21	8	24	10	0	17	6
	Enying	15	14	45	35	1	35	14
	Kisláng	3	5	28	23	1	20	9
	Lajoskomárom	5	13	29	15	0	20	11
	Lepsény	13	7	18	18	0	22	7
	Mátyásdomb	n.a.	n.a.	n.a.	n.a.	n.a.	n.a.	n.a.
	Mezőkomárom	2	n.a.	24	n.a.	n.a.	17	6
	Mezőszentgyörgy	7	10	25	7	1	18	5
	Szabadhídvég	n.a.	n.a.	n.a.	n.a.	n.a.	n.a.	n.a.

járás	település	Halmazot-tan hátrányos helyzetű általános iskolai tanulók aránya a nappali oktatásban	Rendszeres gyermek-védelmi kedvezményben részesülő tanulók száma az általános iskolákban	Integrál-tan oktatott sajátos nevelési igényű tanulók száma az általános iskolákban	Beilleszkedés, tanulási, magatartási nehézségekkel küzdő tanuló száma az általános iskolákban	Sajátos nevelési igényű általános iskolai tanulók száma (fogyatékos-ság szerinti bontást összevonva kezelve)	Pedagógusok száma	Nevelő és oktató munkát közvetlenül segítő munkakörben dolgozók létszáma
Gárdonyi	Gárdony	0	6	38	38	0	64	15
	Kápolnásnyék	2	12	30	24	0	31	10
	Nadap	n.a.	n.a.	n.a.	n.a.	n.a.	n.a.	n.a.
	Pákozd	0	1	27	16	0	26	7
	Pázmánd	2	0	7	11	0	15	4
	Sukoró	0	n.a.	18	n.a.	n.a.	43	12
	Szabadegyháza	2	2	14	13	0	16	5
	Velence	23	5	17	22	1	69	22
	Vereb	0	n.a.	10	n.a.	n.a.	31	10
	Zichyújfalu	5	1	22	8	0	15	5
járás	település	Halmazot-tan hátrányos helyzetű általános iskolai tanulók aránya a nappali oktatásban	Rendszeres gyermek-védelmi kedvezményben részesülő tanulók száma az általános iskolákban	Integrál-tan oktatott sajátos nevelési igényű tanulók száma az általános iskolákban	Beilleszkedés, tanulási, magatartási nehézségekkel küzdő tanuló száma az általános iskolákban	Sajátos nevelési igényű általános iskolai tanulók száma (fogyatékos-ság szerinti bontást összevonva kezelve)	Pedagógusok száma	Nevelő és oktató munkát közvetlenül segítő munkakörben dolgozók létszáma
Martonvásári	Baracska	0	6	24	6	0	17	6

	Ercsi	240	69	61	19	2	28	11
	Gyúró	0	n.a.	20	n.a.	n.a.	25	6
	Kajászó	0	n.a.	50	n.a.	n.a.	63	9
	Martonvásár	14	2	50	36	0	63	9
	Ráckeresztúr	14	13	38	9	0	22	8
	Tordas	1	0	27	17	0	30	5
	Vál	0	1	20	18	0	25	6
járás	település	Halmozot- tan hátrányos helyzetű általános iskolai tanulók aránya a nappali oktatásban	Rendszeres gyermek- védelmi kedvezményben részesülő tanulók száma az általános iskolákban	Integrál- tan oktatott sajátos nevelési igényű tanulók száma az általános iskolákban	Beilleszkedés, tanulási, magatartási nehézségekkel küzdő tanuló száma az általános iskolákban	Sajátos nevelési igényű általános iskolai tanulók száma (fogyatékoság szerinti bontást összevonva kezelve)	Pedagógu- sok száma	Nevelő és oktató munkát közvetlenül segítő munkakör- ben dolgozók létszáma
Móri	Bakonycsérnye	4	2	17	19	0	23	8
	Balinka	n.a.	n.a.	n.a.	n.a.	n.a.	n.a.	n.a.
	Bodajk	15	1	15	10	0	16	8
	Csákberény	0	n.a.	82	n.a.	n.a.	99	37
	Csókakő	1	0	82	13	1	99	37
	Fehérvárcsurgó	3	2	82	8	0	99	37
	Isztimér	n.a.	n.a.	n.a.	n.a.	n.a.	n.a.	n.a.
	Kincsesbánya	1	2	82	9	0	99	37
	Mór	14	28	228	89	3	209	81
	Magyaralmás	0	n.a.	82	n.a.	n.a.	99	37
	Nagyveleg	n.a.	n.a.	n.a.	n.a.	n.a.	n.a.	n.a.
	Pusztavám	0	3	12	7	0	14	7
	Söréd	n.a.	n.a.	n.a.	n.a.	n.a.	n.a.	n.a.

járás	település	Halmozot- tan hátrányos helyzetű általános iskolai tanulók aránya a nappali oktatásban	Rendszeres gyermek- védelmi kedvezményben részese- lő tanulók száma az általános iskolákban	Integrál- tan oktatott sajátos nevelési igényű tanulók száma az általános iskolákban	Beilleszkedés, tanulási, magatartási nehézségekkel küzdő tanuló száma az általános iskolákban	Sajátos nevelési igényű általános iskolai tanulók száma (fogyatékos- ság szerinti bontást összevonva kezelve)	Pedagógu- sok száma	Nevelő és oktató munkát közvetlenül segítő munkakör- ben dolgozók létszáma
Sárbogárdi	Alap	0	8	36	7	0	41	15
	Alsószentiván	0	11	13	8	0	12	5
	Cece	25	40	36	19	0	41	15
	Hantos	n.a.	n.a.	n.a.	n.a.	n.a.	n.a.	n.a.
	Igar	n.a.	n.a.	n.a.	n.a.	n.a.	n.a.	n.a.
	Mezőszilas	1	24	21	12	0	18	7
	Nagylók	0	n.a.	35	n.a.	n.a.	43	15
	Sárbogárd	29	77	159	43	0	94	51
	Sáregres	n.a.	n.a.	n.a.	n.a.	n.a.	n.a.	n.a.
	Sárkeresztúr	4	12	64	1	0	19	9
	Sárszentágota	3	8	4	2	0	14	5
	Vajta	n.a.	n.a.	n.a.	n.a.	n.a.	n.a.	n.a.
járás	település	Halmozot- tan hátrányos helyzetű általános iskolai tanulók aránya a nappali oktatásban	Rendszeres gyermek- védelmi kedvezményben részese- lő tanulók száma az általános iskolákban	Integrál- tan oktatott sajátos nevelési igényű tanulók száma az általános iskolákban	Beilleszkedés, tanulási, magatartási nehézségekkel küzdő tanuló száma az általános iskolákban	Sajátos nevelési igényű általános iskolai tanulók száma (fogyatékos- ság szerinti bontást	Pedagógu- sok száma	Nevelő és oktató munkát közvetlenül segítő munkakör- ben dolgozók létszáma

						összevonva kezelve)		
Székes fehérvári	Aba	12	12	49	18	0	26	8
	Bakonykúti	n.a.	n.a.	n.a.	n.a.	n.a.	n.a.	n.a.
	Csór	5	12	24	18	0	15	6
	Csősz	n.a.	n.a.	n.a.	n.a.	n.a.	n.a.	n.a.
	Füle	n.a.	n.a.	n.a.	n.a.	n.a.	n.a.	n.a.
	Iszkaszentgyörgy	1	0	9	11	0	19	7
	Jenő	n.a.	n.a.	n.a.	n.a.	n.a.	n.a.	n.a.
	Kálóz	0	12	19	11	0	17	9
	Kőszárhegy	n.a.	n.a.	n.a.	n.a.	n.a.	n.a.	n.a.
	Lovasberény	2	0	33	14	0	30	25
	Moha	n.a.	n.a.	n.a.	n.a.	n.a.	n.a.	n.a.
	Nádasdladány	11	6	14	11	1	18	7
	Pátka	0	6	13	5	0	7	4
	Polgárdi	9	15	46	12	0	38	11
	Sárkeresztes	0	n.a.	20	n.a.	n.a.	46	17
	Sárkeszi	n.a.	n.a.	n.a.	n.a.	n.a.	n.a.	n.a.
	Sárosd	8	29	21	16	0	15	11
	Sárszentmihály	3	5	20	12	0	16	6
	Seregélyes	3	9	35	24	0	40	15
	Soponya	0	15	21	5	0	15	6
	Szabadbattyán	0	12	51	19	0	50	16
	Székesfehérvár	27	22	801	340	8	828	351

	Tác	5	0	33	5	1	16	9
	Úrhida	2	2	51	6	0	50	16
	Zámoly	0	3	19	12	0	16	4

3.4.3. Középfokú oktatás

A hátrányos helyzetű középiskolai tanulók számát vizsgálva sem a gimnáziumi, sem a szakközépiskolai, szakiskolai és készségfejlesztő iskolákban nem látunk nagy számokat. A legtöbb ilyen tanuló Martonvásárrban és Sárbogárdon van a hivatalos statisztikai adatok alapján.

	Hátrányos helyzetű gimnáziumi tanulók a nappali oktatásban (fő)	Hátrányos helyzetű szakközépiskolai, szakiskolai és készségfejlesztő iskolai tanuló a nappali oktatásban (fő)
Felcsút	1	0
Dunaújváros	0	2
Martonvásár	0	7
Mór	1	2
Sárbogárd	6	5
Székesfehérvár	5	2

Forrás: TEIR

A halmozottan hátrányos helyzetű középiskolai tanulók száma egyik járásban sem több, mint 5 fő az egyes iskolatípusokban, ahogy a rendszeres gyermekvédelmi kedvezményben részesülő tanulók száma is közel hasonló mértékben van jelen. Az integráltan oktatott sajátos nevelési igényű tanulók száma természetesen a két megyei jogú város miatt az érintett járásokban a legmagasabb, három járásban nincsenek ilyen tanulók, a többi járásban 13-17 fő között mozog a számuk.

	Halmozottan hátrányos helyzetű tanulók száma (fő)	Integráltan oktatott sajátos nevelési igényű tanulók száma (fő)	Rendszeres gyermekvédelmi kedvezményben részesülő tanulók száma (fő)	Beilleszkedési, tanulási, magatartási nehézségekkel küzdő tanulók száma (fő)
Bicskei járás	2 fő (szakiskolai tanulók)	-	-	-
Dunaújvárosi járás	-	42 fő (szakképző iskolai tanulók) 38 fő (gimnáziumi tanulók)	-	5 fő (szakképző iskolai tanulók) 20 fő (gimnáziumi tanulók)
Enyingi járás	-	-	-	-
Gárdonyi járás	4 fő (szakiskolai tanulók)	17 fő (gimnáziumi tanulók)	-	21 fő (gimnáziumi tanulók)
Martonvásári járás	-	-	-	-
Móri járás	1 fő (szakiskolai tanuló) 4 fő (gimnáziumi tanulók)	14 fő (gimnáziumi tanulók)	1 fő (szakiskolai tanuló) 2 fő (gimnáziumi tanulók)	11 fő (gimnáziumi tanulók)

	2 fő (kétségfejlesztő iskolai tanulók)			
Sárbogárdi járás	5 fő (szakiskolai tanulók) 1 fő (gimnáziumi tanuló)	13 fő (gimnáziumi tanulók)	2 fő (szakiskolai tanulók) 7 fő (gimnáziumi tanulók)	5 fő (gimnáziumi tanulók)
Székesfehérvári járás	3 fő (szakiskolai tanulók) 1 fő (gimnáziumi tanuló)	71 fő (gimnáziumi tanulók)	3 fő (szakiskolai tanulók) 1 fő (gimnáziumi tanuló)	89 fő (gimnáziumi tanulók)

Forrás: Oktatási Hivatal

Ezekkel kapcsolatban különösen érintettek a mélyszegénységben élők, a fogyatékkal élők, illetve a jobb anyagi és társadalmi helyzetben élők, és valószínűleg a valóságban több SNI-s vagy BTM-es gyermek van, de ők azért nem jelennek meg a statisztikában, mert a szülők vagy az iskolák képviselői kevesebb figyelmet fordítanak a hivatalos pedagógiai szakvélemények megszerzéséhez szükséges ügymenetek végigvitelére.

Szakiskola

A Fejér vármegyében a szakiskolák száma összesen 7, amelyből 3 Székesfehérváron, a vármegye székhelyén működik. Nincs szakiskola az Enyingi, Dunaújvárosi, Martonvásári járásokban.

járás	település	feladatellátási helyek száma- szakiskola és kétség- fejlesztő	pedagógusok száma- szakiskola és kétség- fejlesztő	nevelő és oktató munkát közvetlenül segítő munkakörben dolgozók létszáma- szakiskola és kétségfejlesztő	tanulók száma- szakiskola és kétségfejlesztő
Bicskei	Bicske	1	1	n.a.	n.a.
Gárdonyi	Velence	1	2	1	n.a.
Móri	Mór	1	4	n.a.	n.a.
Sárbogárd	Sárbogárd	1	4	n.a.	n.a.
Székes- fehérvári	Székes- fehérvár	3	32	15	n.a.

Forrás: Oktatási Hivatal

Gimnázium

Az Enyingi járás kivételével minden járásban van gimnázium, a Martonvásári járásban 3 településen, a Székesfehérvári járásban 3 településen, a Sárbogárdi járásban 2 településen található gimnázium. A

vármegyében 34 gimnázium működik, ebből 15 Székesfehérváron, 8 pedig Dunaújvárosban. Technikum a vármegyében 7 található, ebből 5 a vármegye székhelyén.

járás	település	feladat-ellátási helyek száma-gimnázium	pedagógusok száma-gimnázium	nevelő és oktató munkát közvetlenül segítő munkakörben dolgozók létszáma-gimnázium	tanulók száma-gimnázium
Bicskei	Bicske	1	8	n.a.	n.a.
Dunaújvárosi	Dunaújváros	8	137	44	n.a.
Enyingi	n.a.	n.a.	n.a.	n.a.	n.a.
Gárdonyi	Gárdony	1	22	1	n.a.
Martonvásári	Baracska	1	5	n.a.	n.a.
	Ercsi	1	2	n.a.	n.a.
	Ráckeresztúr	1	6	n.a.	n.a.
Móri	Mór	1	26	1	n.a.
Sárbogárdi	Mezőszilas	1	4	n.a.	n.a.
	Sárbogárd	2	33	3	n.a.
Székesfehérvári	Aba	1	12	1	n.a.
	Szabadbattyán	1	8	n.a.	n.a.
	Székesfehérvár	15	377	30	n.a.

Forrás: Oktatási Hivatal

Technikum

járás	település	feladatellátási helyek száma-technikum, szakgimnázium	pedagógusok száma-technikum, szakgimnázium	nevelő és oktató munkát közvetlenül segítő munkakörben dolgozók létszáma-technikum, szakgimnázium	tanulók száma-technikum, szakgimnázium
Dunaújvárosi	Dunaújváros	1	4	4	n.a.
Móri	Bodajk	1	46	2	n.a.
Székesfehérvár	Székesfehérvár	5	103	7	n.a.

Forrás: Oktatási Hivatal

3.4.4. További köznevelési feladatok

A további köznevelési feladatok közül az alapfokú művészet oktatás a legyakoribb. A vármegye 47 településén folyik ilyen oktatás. A többi oktatási feladat ebben a formában elvétve fordul elő.

A hátrányos helyzetben lévő tanulók, illetve családjaik számára nagyon fontos, hogy létezzenek nagyszámban olyan köznevelési szolgáltatások, amelyek ezeknek a gyermekcsoportoknak a felzárkózását segítik. Ilyen lehet a kiegészítő nemzetiségi nyelvoktatás, a Híd programok, a fejlesztő nevelés, oktatás, de ilyen például a kollégiumi ellátáshoz való hozzáférés is. E csoportba tartozó köznevelési feladatok ellátása pontosan a hátrányos helyzetű csoportok számára lehetnek fontosak. Ezen a téren komoly előrelépés lenne szükséges.

járás	település	Készség- fejlesztő iskolai nevelés- oktatás	Fejlesztő nevelés- oktatás	Alapfokú művészet oktatás	Kollégi- umi ellátás	Kiegészítő nemzetiségi nyelvoktatás	Híd- progra- mok	Pedagó- giai szakszol- gáltatás	Utazó gyógype- dagógusi, utazó konduktori hálózat működtetése	Pedagó- giai- szakmai szolgált atás	Tartós gyógyke- zelés alatt álló gyerme- kek, tanulók nevelése, oktatása
Bicskei	Alesút- doboz			x							
	Bicske	x	x	x				x	x		x
	Bodmér										
	Csabdi			x							
	Csákvár			x							
	Etyek			x							
	Felcsút			x	x						
	Gánt										
	Mány			x							

	Óbarok										
	Szár										
	Tabajd			x							
	Újbarok										
	Vértesacsca			x							
	Vértes-boglár										
	Összesen	1	1	9	1	0	0	1	1	0	1
járás	település	Készség-fejlesztő iskolai nevelés-oktatás	Fejlesztő nevelés-oktatás	Alapfokú művészet oktatás	Kollégiumi ellátás	Kiegészítő nemzetiségi nyelvoktatás	Híd-programok	Pedagógiai szakszolgáltatás	Utazó gyógypedagógusi, utazó konduktori hálózat működtetése	Pedagógiai-szakmai szolgáltatás	Tartós gyógykezelés alatt álló gyermekek, tanulók nevelése, oktatása
Dunaújvárosi	Adony			x							
	Baracs			x							
	Beloiannisz					x					
	Besnyő										
	Daruszentmiklós										
	Dunaújváros		x	x				x	x		x
	Előszállás										
	Ivánca										
	Kisapostag										

	Kulcs			x							
	Mezőfalva			x							
	Nagykarácsony										
	Nagyvenyim										
	Perkáta			x							
	Pusztaszabolcs			x							
	Rácalmás			x							
	Összesen	0	1	8	0	1	0	1	1	0	1
járás	település	Készségfejlesztő iskolai nevelés- oktatás	Fejlesztő nevelés- oktatás	Alapfokú művészet oktatás	Kollégiumi ellátás	Kiegészítő nemzetiségi nyelvoktatás	Híd- progra- mok	Pedagó- giai szakszol- gáltatás	Utazó gyógype- dagógusi, utazó konduktori hálózat működtetése	Pedagó- giai- szakmai szolgált atás	Tartós gyógyke- zelés alatt álló gyerme- kek, tanulók nevelése, oktatása
Enyingi	Dég			x							
	Enying			x				x			x
	Kisláng										
	Lajoskomárom										
	Lepsény			x							
	Mátyásdomb										
	Mezőkomárom										

	Mező- szent- györgy										
	Szabad- hídvég										
	Összesen	0	0	3	0	0	0	1	0	0	1
járás	település	Készség- fejlesztő iskolai nevelés- oktatás	Fejlesztő nevelés- oktatás	Alapfokú művészet oktatás	Kollégi- umi ellátás	Kiegészítő nemzetiségi nyelvoktatás	Híd- progra- mok	Pedagó- giai szakszol- gáltatás	Utazó gyógype- dagógusi, utazó konduktori hálózat működtetése	Pedagó- giai- szakmai szolgált atás	Tartós gyógyke- zelés alatt álló gyerme- kek, tanulók nevelése, oktatása
Gárdonyi	Gárdony			x				x			x
	Kápolnás- nyék			x							
	Nadap										
	Pákozd										
	Pázmánd			x							
	Sukoró										
	Szabad- egyháza										
	Velence	x	x	x				x	x		x
	Vereb										
	Zichy- újfalú										
	Összesen	1	1	4	0	0	0	2	1	0	2

járás	település	Készség- fejlesztő iskolai nevelés- oktatás	Fejlesztő nevelés- oktatás	Alapfokú művészet oktatás	Kollégi- umi ellátás	Kiegészítő nemzetiségi nyelvoktatás	Híd- progra- mok	Pedagó- giai szakszol- gáltatás	Utazó gyógype- dagógusi, utazó konduktori hálózat működtetése	Pedagó- giai- szakmai szolgált atás	Tartós gyógyke- zelés alatt álló gyerme- kek, tanulók nevelése, oktatása
Martonvá sári	Baracska			x							
	Ercsi			x				x			x
	Gyúró										
	Kajászó										
	Martonvás ár	x	x	x	x			x			x
	Rác- keresztúr										
	Tordas			x							
	Vál			x							
	Összesen	1	1	5	1	0	0	2	0	0	2
járás	település	Készség- fejlesztő iskolai nevelés- oktatás	Fejlesztő nevelés- oktatás	Alapfokú művészet oktatás	Kollégi- umi ellátás	Kiegészítő nemzetiségi nyelvoktatás	Híd- progra- mok	Pedagó- giai szakszol- gáltatás	Utazó gyógype- dagógusi, utazó konduktori hálózat működtetése	Pedagó- giai- szakmai szolgált atás	Tartós gyógyke- zelés alatt álló gyerme- kek, tanulók nevelése, oktatása

Móri	Bakony- csernye			x							
	Balinka										
	Bodajk			x							
	Csákberény			x							
	Csókakó			x							
	Fehérvár- csurgó										
	Isztimér										
	Kincses- bánya										
	Magyarlás										
	Mór	x	x	x				x	x		x
	Nagyveleg										
	Pusztavám										
	Söréd										
	Összesen	1	1	5	0	0	0	1	1	0	1
járás	település	Készség- fejlesztő iskolai nevelés- oktatás	Fejlesztő nevelés- oktatás	Alapfokú művészet oktatás	Kollégi- umi ellátás	Kiegészítő nemzetiségi nyelvoktatás	Híd- progra- mok	Pedagó- giai szakszol- gáltatás	Utazó gyógype- dagógusi, utazó konduktori hálózat működtetése	Pedagó- giai- szakmai szolgált atás	Tartós gyógyke- zelés alatt álló gyerme- kek, tanulók nevelése, oktatása
Sár- bogárdi	Alap										
	Alsó- szentiván										

	Cece			x							
	Hantos										
	Igar										
	Mezőszilas										
	Nagylók										
	Sárbogárd	x	x		x			x	x		x
	Sáregres										
	Sár-keresztúr			x							
	Sár-szentágota										
	Vajta										
	Összesen	1	1	2	1	0	0	1	1	0	1
járás	település	Készség-fejlesztő iskolai nevelés-oktatás	Fejlesztő nevelés-oktatás	Alapfokú művészet oktatás	Kollégiumi ellátás	Kiegészítő nemzetiségi nyelvoktatás	Híd-programok	Pedagógiai szakszolgáltatás	Utazó gyógypedagógusi, utazó konduktori hálózat működtetése	Pedagógiai-szakmai szolgáltatás	Tartós gyógykezelés alatt álló gyermekek, tanulók nevelése, oktatása
Székesfehérvári	Aba			x							
	Bakonykúti										
	Csór					x					
	Csósz										
	Füle										

	Iszka- szent- györgy			x							
	Jenő										
	Káloz			x							
	Kőszár- hegy										
	Lovas- berény			x							
	Moha										
	Nádasd- ladány										
	Pátka			x							
	Polgárdi	x	x	x				x			x
	Sár- keresztes										
	Sárkeszi										
	Sárosd			x							
	Sárszent- mihály										
	Seregélyes			x							
	Soponya			x							
	Szabad- battyán										
	Székes- fehérvár	x	x	x	x			x	x		x
	Tác										
	Úrhida										
	Zámoly			x							
	Összesen	2	2	11	1	1	0	2	1	0	2

Forrás: Oktatási Hivatal

3.4.5. Felnőttoktatás

A felnőttoktatás a vármegyében a jelentőségéhez képest elenyésző. Különösen a szakjellegű felnőttoktatás fejlesztése lenne kívánatos.

A felnőttoktatás különösen a hátrányos helyzetű csoportok számára nagyon fontos, mivel nem csak egyszerűen a továbbképzést szolgálja, hanem ennél komplexebb feladatokat is megoldhat. Ilyen például a munkaerőpiacon való elhelyezkedés és annak kedvezőbb formáihoz való hozzáférés, amely az esetek többségében nagyobb és korszerűbb ismereteket igényel.

járás	település	általános iskola	gimnázium	technikum, szak-gimnázium	szak-képző iskola	szak-iskola
Bicskei	Bicske	n.a.	107	n.a.	n.a.	n.a.
Dunaújvárosi	Dunaújváros	484	690	31	133	n.a.
Székes- fehérvár	Székes- fehérvár	21	468	23	n.a.	3

Forrás: Oktatási Hivatal

3.5. Egyéb oktatási-képzési feladatok

Az egyéb oktatási tevékenységek közül a gyógytestnevelés található meg a legtöbb településen 41 település). Gyógytestnevelési oktatás három járásban hiányzik: Dunaújvárosi, Martonvásári, Sárbogárdi járások.

Ez az oktatási forma jelentős előnyöket szolgáltat a hátrányos helyzetű tanulók számára. Az egészségi állapot fizikai korrekciója egyben a hátrányos helyzet egyes sajátosságait is igyekezhet korrigálni akár az iskolai, akár a közösségi teljesítményt vesszük figyelembe.

járás	település	gyógytestnevelés
Bicskei	Alcsútdoboz	x
	Bicske	x
	Bodmér	
	Csabdi	x
	Csákvár	x
	Etyek	x
	Felcsút	x
	Gánt	x
	Mány	
	Óbarok	
	Szár	
	Tabajd	
	Újbarok	

	Vértesacsa	
	Vértesboglár	x
Dunaújvárosi	Adony	
	Baracs	
	Beloianisz	
	Besnyő	
	Daruszentmiklós	
	Dunaújváros	
	Előszállás	
	Ivácsa	
	Kisapostag	
	Kulcs	
	Mezőfalva	
	Nagykarácsony	
	Nagyvenyim	
	Perkáta	
	Pusztaszabolcs	
	Rácalmás	
Enyingi	Dég	x
	Enying	x
	Kisláng	x
	Lajoskomárom	
	Lepsény	x
	Mátyásdomb	
	Mezőkomárom	x
	Mezőszentgyörgy	x
	Szabadhídvég	
Gárdonyi	Gárdony	x
	Kápolnásnyék	x
	Nadap	
	Pákozd	x
	Pázmánd	
	Sukoró	x
	Szabadegyháza	x
	Velence	x
	Vereb	x
	Zichyújfalu	
Martonvásári	Baracska	
	Ercsi	
	Gyúró	
	Kajászó	
	Martonvásár	
	Ráckeresztúr	
	Tordas	
	Vál	
Móri	Bakonycsernye	x

	Balinka	
	Bodajk	x
	Csákberény	
	Csókakó	x
	Fehérvárcsurgó	x
	Isztimér	
	Kincsesbánya	x
	Magyaralmás	x
	Mór	x
	Nagyveleg	
	Pusztavám	
	Söréd	
Sárbogárdi	Alap	
	Alsószentiván	
	Cece	
	Hantos	
	Igar	
	Mezőszilas	
	Nagylók	
	Sárbogárd	
	Sáregres	
	Sárkeresztúr	
	Sárszentágota	
	Vajta	
Székesfehérvári	Aba	x
	Bakonykúti	
	Csór	x
	Csász	
	Füle	
	Iszkaszentgyörgy	x
	Jenő	
	Káloz	x
	Kőszárhegy	
	Lovasberény	
	Moha	
	Nádasdladány	x
	Pátka	
	Polgárdi	x
	Sárkeresztés	x
	Sárkeszi	
	Sárosd	
	Sárszentmihály	x
	Seregélyes	
	Soponya	x
	Szabadbattyán	x
	Székesfehérvár	x

	Tác	x
	Úrhida	x
	Zámoly	
Fejér vármegye	Összesen	41

Forrás: Oktatási Hivatal

4. Lakhatás, közszolgáltatások, infrastruktúra, közbiztonság

4.1. Lakásállomány, lakáskörülmények

A gázhálózatba bekapcsolt lakások aránya Fejér vármegyében az országos adatok szerint az egyik legmagasabb volt a legmagasabb (80% felett).

A hátrányos helyzet egyik alapvető mutatója a lakhatási körülmény állapota. A tapasztalatok azt mutatják, hogy a lakhatási hátrányok szorosan összekapcsolódnak más társadalmi hátrányokkal, mint például az egészségi állapot, az alacsony jövedelem (szegénység), alacsonyabb iskolai végzettség, rossz munkaerőpiaci helyzet. Ha ez a halmozottan hátrányos helyzet fennáll, eredményes beavatkozás nélkül nagy bizonyossággal újratermelődik és komoly gondokat okoz a következő generációk számára. A romák és mélyszegénységben élők lakásai elhasználódtak a szükséges karbantartás hiánya miatt, komfortfokozatuk alacsony, több generáció él együtt kis alapterületen, a gyermekek számára sokszor nem áll rendelkezésre saját szoba. A lakáskörülmények javításához több településen szociális célú ingatlan megvásárlása lenne indokolt pályázati forrásból, mivel az önkormányzatok jelenleg nem rendelkeznek megfelelő számú olyan ingatlannal, melyet átmenetileg szociális célra nyújthatna. A településen működő szociális bérlakásprogram fontos eszköze lehet a leginkább rászoruló lakhatási körülményeinek javításának, ennek bővítése, fejlesztése további lehetőséget teremtene az életminőség érdemi javítására. A lakáskörülményekre vonatkozó helyzetet a százalékos adattáblák figyelembevételével mutatjuk be.

járás	település	Lakások száma	Nem lakott lakások száma	Szociális bérlakások száma	Komfort nélküli, szükség- és egyéb lakások száma	Vízvezetékekkel ellátott lakások száma	Csatornával rendelkező lakások száma	Lakások száma, ahol 10 négyzetméternél kisebb terület jut egy lakóra	Vezetékes internettel ellátott lakások száma
				1 895 vármegyei szinten.					
Bicskei	Alcsútdoboz	575	57		17	558	557	71	375
	Bicske	4 394	104		53	4 358	4 352	207	3 272
	Bodmér	117	17		4	113	113	16	82
	Csabdi	459	9		7	451	451	11	334
	Csákvár	2 085	60		49	2 046	2 043	91	1 475
	Etyek	1 673	50		26	1 657	1 654	78	1 191
	Felcsút	721	65		7	718	714	72	556
	Gánt	308	59		6	301	301	65	189

	Mány	888	25		42	856	851	68	590
	Óbarok	374	37		20	361	359	50	243
	Szár	609	21		4	607	605	19	489
	Tabajd	365	18		10	355	355	23	252
	Újbarok	199	17		7	192	192	18	132
	Vértesacska	708	57		8	700	700	78	472
járás	település	Lakások száma	Nem lakott lakások száma	Szociális bérlakások száma	Komfort nélküli, szükség- és egyéb lakások száma	Vízvezetékekkel ellátott lakások száma	Csatornával rendelkező lakások száma	Lakások száma, ahol 10 négyzetméternél kisebb terület jut egy lakóra	Vezetékes internettel ellátott lakások száma
	Vértesboglár	364	18		3	362	361	26	277
Dunaújvárosi	Adony	1 672	74		32	1 649	1 648	112	1 137
	Baracs	1 450	69		33	1 426	1 425	94	1 012
	Beloianisz	443	16		3	441	441	31	311
	Besnyő	700	11		10	691	691	25	496
	Daruszentmiklós	550	55		42	517	512	62	300

	Dunaújváros	23 046	2 356		52	23 025	23 019	2 715	16 680
	Előszállás	946	51		34	914	911	58	577
	Iváncsa	1 049	60		26	1 026	1 021	66	737
	Kisapostag	619	18		12	611	609	31	465
	Kulcs	1 519	45		56	1 492	1 488	95	1 023
	Mezőfalva	1 840	124		125	1 724	1 722	154	1 200
	Nagykarácsony	593	46		36	561	557	53	374
	Nagyvenyim	1 584	53		33	1 558	1 556	63	1 227
	Perkáta	1 532	52		60	1 489	1 477	91	974
	Pusztaszabolcs	2 285	69		25	2 266	2 263	85	1 541
járás	település	Lakások száma	Nem lakott lakások száma	Szociális bérlakások száma	Komfort nélküli, szükség- és egyéb lakások száma	Vízvezetékekkel ellátott lakások száma	Csatornával rendelkező lakások száma	Lakások száma, ahol 10 négyzetméternél kisebb terület jut egy lakóra	Vezetékes internettel ellátott lakások száma
	Rácalmás	1 873	30		38	1 853	1 845	73	1 334
Enyingi	Dég	877	103		19	862	857	106	491

	Enying	2 634	180		75	2 577	2 562	208	1 714
	Kisláng	1 006	85		84	937	924	106	618
	Lajoskomárom	861	93		26	839	835	99	573
	Lepsény	1 209	55		41	1 174	1 172	82	811
	Mátyásdomb	279	15		10	272	269	12	170
	Mezőkomárom	401	40		22	380	378	39	226
	Mezőszentgyörgy	449	13		11	442	439	23	322
járás	település	Lakások száma	Nem lakott lakások száma	Szociális bérlakások száma	Komfort nélküli, szükség- és egyéb lakások száma	Vízvezetékekkel ellátott lakások száma	Csatornával rendelkező lakások száma	Lakások száma, ahol 10 négyzetméternél kisebb terület jut egy lakóra	Vezetékes internettel ellátott lakások száma
	Szabadhídvég	363	49		64	321	301	53	187
Gárdonyi	Gárdony	6 307	987		79	6 267	6 261	1 096	4 470
	Kápolnásnyék	1 672	146		23	1 654	1 651	165	1 275
	Nadap	310	43		...	308	307	47	228
	Pákozd	1 410	67		42	1 378	1 376	80	1 077

	Pázmánd	895	21		18	881	878	25	642
	Sukoró	1 018	159		10	1 013	1 011	163	672
	Szabadegyháza	798	26		23	780	777	38	553
	Velence	3 565	562		29	3 554	3 551	585	2 468
	Vereb	318	15		5	313	312	19	206
járás	település	Lakások száma	Nem lakott lakások száma	Szociális bérlakások száma	Komfort nélküli, szükség- és egyéb lakások száma	Vízvezetékekkel ellátott lakások száma	Csatornával rendelkező lakások száma	Lakások száma, ahol 10 négyzetméternél kisebb terület jut egy lakóra	Vezetékes internettel ellátott lakások száma
	Zichyújfalu	279	5		18	262	261	7	200
Martonvásári	Baracska	1 149	63		37	1 124	1 118	90	811
	Ercsi	3 097	62		35	3 077	3 071	146	2 240
	Gyúró	509	31		9	502	501	43	368
	Kajászó	480	29		3	476	475	37	342
	Martonvásár	2 139	39		13	2 131	2 130	95	1 710
	Ráckeresztúr	1 338	35		38	1 311	1 307	49	947

	Tordas	737	11		9	731	731	19	586
járás	település	Lakások száma	Nem lakott lakások száma	Szociális bérlakások száma	Komfort nélküli, szükség- és egyéb lakások száma	Vízvezetékekkel ellátott lakások száma	Csatornával rendelkező lakások száma	Lakások száma, ahol 10 négyzetméternél kisebb terület jut egy lakóra	Vezetékes internettel ellátott lakások száma
	Vál	983	73		45	953	943	94	682
Móri	Bakonycserye	1 212	59		23	1 196	1 192	81	872
	Balinka	385	25		12	376	374	42	238
	Bodajk	1 548	81		19	1 532	1 530	84	1 131
	Csákberény	531	55		23	510	510	59	350
	Csókakő	632	34		7	626	626	45	481
	Fehérvárcsurgó	840	22		13	832	831	34	597
	Isztimér	373	18		12	361	360	22	264
	Kincsesbánya	645	11		8	639	638	24	461
	Magyaralmás	614	15		7	608	608	20	472
	Mór	5 733	276		66	5 690	5 687	408	4 307

	Nagyveleg	277	37		6	272	271	38	187
járás	település	Lakások száma	Nem lakott lakások száma	Szociális bérlakások száma	Komfort nélküli, szükség- és egyéb lakások száma	Vízvezetékekkel ellátott lakások száma	Csatornával rendelkező lakások száma	Lakások száma, ahol 10 négyzetméternél kisebb terület jut egy lakóra	Vezetékes internettel ellátott lakások száma
	Pusztavám	986	41		14	971	970	57	712
	Söréd	213	11		...	213	213	16	150
Sárbogárdi	Alap	848	109		62	792	787	109	492
	Alsószentiván	281	49		38	245	243	53	132
	Cece	1 102	119		82	1 029	1 020	129	641
	Hantos	367	23		11	361	357	31	236
	Igar	455	86		82	393	373	95	205
	Mezőszilas	809	100		58	776	753	111	496
	Nagylók	457	54		31	436	428	50	281
	Sárbogárd	4 994	394		162	4 860	4 838	428	3 143
	Sáregres	332	57		29	318	305	63	181

	Sárkeresztúr	717	17		38	683	679	55	389
járás	település	Lakások száma	Nem lakott lakások száma	Szociális bérlakások száma	Komfort nélküli, szükség- és egyéb lakások száma	Vízvezetékekkel ellátott lakások száma	Csatornával rendelkező lakások száma	Lakások száma, ahol 10 négyzetméternél kisebb terület jut egy lakóra	Vezetékes internettel ellátott lakások száma
	Sárszentágota	509	34		16	499	494	30	313
	Vajta	388	63		30	364	358	69	205
Székesfehérvári	Aba	1 561	34		73	1 512	1 489	63	1 126
	Bakonykúti	90	15		...	88	88	15	66
	Csór	906	177		99	821	816	180	537
	Csősz	373	8		11	366	362	14	257
	Füle	406	75		7	402	402	78	283
	Iszkaszentgyörgy	875	43		51	858	846	58	630
	Jenő	526	38		27	502	499	41	362
	Káloz	873	39		50	834	822	36	568
	Kőszárhegy	593	6		11	583	581	25	459

	Lovasberény	1 193	99		18	1 181	1 179	116	748
	Moha	258	15		...	255	255	20	175
	Nádasdladány	625	11		31	598	596	24	447
	Pátka	745	48		14	737	733	51	437
	Polgárdi	2 422	80		33	2 397	2 393	135	1 806
	Sárkeresztes	586	21		9	577	576	25	472
	Sárkeszi	211	3		4	207	207	6	158
	Sárosd	1 148	32		54	1 103	1 097	46	766
	Sárszentmihály	1 153	22		17	1 142	1 137	36	846
	Seregélyes	1 672	62		62	1 617	1 615	54	1 190
	Soponya	674	20		23	653	651	38	466
	Szabadszentmiklós	1 772	40		45	1 740	1 736	82	1 261
	Székesfehérvár	48 251	5 982		155	48 168	48 157	6 742	36 842
	Tác	613	19		10	606	604	21	471
	Úrhida	944	18		13	930	930	31	758
	Zámoly	848	21		22	828	828	36	619

Forrás: KSH 2022. Népszámlálási adatbázis

A lakhatási viszonyok infrastrukturális jellemzőit az alábbi táblázat mutatja, mivel abban a százalékos arányok, nem pedig az abszolút számok szerepelnek. A komfort nélküli, szükség és egyéb lakások aránya a vármegyében általában igen alacsony. Néhány településen azonban ez az arány jelentős: Igar (18%), Szabadhídvég (17,6%), Alsószentiván (13,5%), Csór (10,9%), Kisláng (8,3%). A vízvezetékekkel, csatornával ellátott, valamint a közcsatorna hálózatba bekapcsolt lakások aránya a vármegyében szinte teljesnek mondható. A vezetékes internettel ellátott lakások aránya Igaron a legalacsonyabb (45,1%), majd Alsószentivánban (47%). A legtöbb településen ez az arány 50% felett van, több esetben meghaladja a 70%-ot. A zsúfoltnak mondható (10 nm-nél kisebb terület jut egy lakosra) lakások aránya a lakások együttese körüli arányt jelent a következő településeken: Gánt (21,1%), Igar (20,9%), Csór (19,9%), Füle (19,2%), Sáregres (19%), Alsószentiván (18,9%).

járás	település	Lakások száma	Komfort nélküli, szükség- és egyéb lakások aránya %	Vízvezetékekkel ellátott lakások aránya (%)	vezetékes internettel ellátott lakások aránya (%)	csatornával ellátott lakások aránya (%)	Lakások aránya, ahol 10 négyzetméternél kisebb terület jut egy lakóra (%)	Közcsatorna a hálózatba bekapcsolt lakások aránya (%)
Bicskei	Alcsútdoboz	575	2,96	97,0	65,2	96,9	12,3	96,9
	Bicske	4394	1,21	99,2	74,5	99,0	4,7	99,0
	Bodmér	117	3,42	96,6	70,1	96,6	13,7	96,6
	Csabdi	459	1,53	98,3	72,8	98,3	2,4	98,3
	Csákvár	2085	2,35	98,1	70,7	98,0	4,4	98,0
	Etyek	1673	1,55	99,0	71,2	98,9	4,7	98,9
	Felcsút	721	0,97	99,6	77,1	99,0	10,0	99,0

	Gánt	308	1,95	97,7	61,4	97,7	21,1	97,7
	Mány	888	4,73	96,4	66,4	95,8	7,7	95,8
	Óbarok	374	5,35	96,5	65,0	96,0	13,4	96,0
	Szár	609	0,66	99,7	80,3	99,3	3,1	99,3
	Tabajd	365	2,74	97,3	69,0	97,3	6,3	97,3
	Újbarok	199	3,52	96,5	66,3	96,5	9,0	96,5
	Vértesacsá	708	1,13	98,9	66,7	98,9	11,0	98,9
	Vértesboglár	364	0,82	99,5	76,1	99,2	7,1	99,2
Dunaújvárosi	Adony	1672	1,91	98,6	68,0	98,6	6,7	98,6
	Baracs	1450	2,28	98,3	69,8	98,3	6,5	98,3
	Beloianisz	443	0,68	99,5	70,2	99,5	7,0	99,5
	Besnyő	700	1,43	98,7	70,9	98,7	3,6	98,7
	Daruszentmiklós	550	7,64	94,0	54,5	93,1	11,3	93,1
	Dunaújváros	23046	0,23	99,9	72,4	99,9	11,8	99,9
	Előszállás	946	3,59	96,6	61,0	96,3	6,1	96,3
	Ivánca	1049	2,48	97,8	70,3	97,3	6,3	97,3
	Kisapostag	619	1,94	98,7	75,1	98,4	5,0	98,4
	Kulcs	1519	3,69	98,2	67,3	98,0	6,3	98,0
	Mezőfalva	1840	6,79	93,7	65,2	93,6	8,4	93,6
	Nagykarácsony	593	6,07	94,6	63,1	93,9	8,9	93,9
	Nagyvenyim	1584	2,08	98,4	77,5	98,2	4,0	98,2
	Perkáta	1532	3,92	97,2	63,6	96,4	5,9	96,4
	Pusztaszabolcs	2285	1,09	99,2	67,4	99,0	3,7	99,0
	Rácalmás	1873	2,03	98,9	71,2	98,5	3,9	98,5
Enyingi	Dég	877	2,17	98,3	56,0	97,7	12,1	97,7
	Enying	2634	2,85	97,8	65,1	97,3	7,9	97,3
	Kisláng	1006	8,35	93,1	61,4	91,8	10,5	91,8
	Lajoskomárom	861	3,02	97,4	66,6	97,0	11,5	97,0
	Lepsény	1209	3,39	97,1	67,1	96,9	6,8	96,9
	Mátyásdomb	279	3,58	97,5	60,9	96,4	4,3	96,4

	Mezőkomárom	401	5,49	94,8	56,4	94,3	9,7	94,3
	Mezőszentgyörgy	449	2,45	98,4	71,7	97,8	5,1	97,8
	Szabadhídvég	363	17,63	88,4	51,5	82,9	14,6	82,9
Gárdonyi	Gárdony	6307	1,25	99,4	70,9	99,3	17,4	99,3
	Kápolnásnyék	1672	1,38	98,9	76,3	98,7	9,9	98,7
	Nadap	310	n.a.	99,4	73,5	99,0	15,2	99,0
	Pákozd	1410	2,98	97,7	76,4	97,6	5,7	97,6
	Pázmánd	895	2,01	98,4	71,7	98,1	2,8	98,1
	Sukoró	1018	0,98	99,5	66,0	99,3	16,0	99,3
	Szabadegyháza	798	2,88	97,7	69,3	97,4	4,8	97,4
	Velence	3565	0,81	99,7	69,2	99,6	16,4	99,6
	Vereb	318	1,57	98,4	64,8	98,1	6,0	98,1
	Zichyújfalu	279	6,45	93,9	71,7	93,5	2,5	93,5
Martonvásári	Baracska	1149	3,22	97,8	70,6	97,3	7,8	97,3
	Ercsi	3097	1,13	99,4	72,3	99,2	4,7	99,2
	Gyúró	509	1,77	98,6	72,3	98,4	8,4	98,4
	Kajászó	480	0,63	99,2	71,3	99,0	7,7	99,0
	Martonvásár	2139	0,61	99,6	79,9	99,6	4,4	99,6
	Ráckeresztúr	1338	2,84	98,0	70,8	97,7	3,7	97,7
	Tordas	737	1,22	99,2	79,5	99,2	2,6	99,2
	Vál	983	4,58	96,9	69,4	95,9	9,6	95,9
Móri	Bakonycsernye	1212	1,90	98,7	71,9	98,3	6,7	98,3
	Balinka	385	3,12	97,7	61,8	97,1	10,9	97,1
	Bodajk	1548	1,23	99,0	73,1	98,8	5,4	98,8
	Csákberény	531	4,33	96,0	65,9	96,0	11,1	96,0
	Csókakó	632	1,11	99,1	76,1	99,1	7,1	99,1
	Fehérvárcsurgó	840	1,55	99,0	71,1	98,9	4,0	98,9
	Isztimér	373	3,22	96,8	70,8	96,5	5,9	96,5
	Kincsesbánya	645	1,24	99,1	71,5	98,9	3,7	98,9
	Magyaralmás	614	1,14	99,0	76,9	99,0	3,3	99,0

	Mór	5733	1,15	99,2	75,1	99,2	7,1	99,2
	Nagyveleg	277	2,17	98,2	67,5	97,8	13,7	97,8
	Pusztavám	986	1,42	98,5	72,2	98,4	5,8	98,4
	Söréd	213	n.a.	100,0	70,4	100,0	7,5	100,0
Sárbogárdi	Alap	848	7,31	93,4	58,0	92,8	12,9	92,8
	Alsószentiván	281	13,52	87,2	47,0	86,5	18,9	86,5
	Cece	1102	7,44	93,4	58,2	92,6	11,7	92,6
	Hantos	367	3,00	98,4	64,3	97,3	8,4	97,3
	Igar	455	18,02	86,4	45,1	82,0	20,9	82,0
	Mezőszilas	809	7,17	95,9	61,3	93,1	13,7	93,1
	Nagylók	457	6,78	95,4	61,5	93,7	10,9	93,7
	Sárbogárd	4994	3,24	97,3	62,9	96,9	8,6	96,9
	Sáregres	332	8,73	95,8	54,5	91,9	19,0	91,9
	Sárkeresztúr	717	5,30	95,3	54,3	94,7	7,7	94,7
	Sárszentágota	509	3,14	98,0	61,5	97,1	5,9	97,1
Székesfehérvári	Vajta	388	7,73	93,8	52,8	92,3	17,8	92,3
	Aba	1561	4,68	96,9	72,1	95,4	4,0	95,4
	Bakonykúti	90	n.a.	97,8	73,3	97,8	16,7	97,8
	Csór	906	10,93	90,6	59,3	90,1	19,9	90,1
	Csősz	373	2,95	98,1	68,9	97,1	3,8	97,1
	Füle	406	1,72	99,0	69,7	99,0	19,2	99,0
	Iszkaszentgyörgy	875	5,83	98,1	72,0	96,7	6,6	96,7
	Jenő	526	5,13	95,4	68,8	94,9	7,8	94,9
	Káloz	873	5,73	95,5	65,1	94,2	4,1	94,2
	Kőszárhegy	593	1,85	98,3	77,4	98,0	4,2	98,0
	Lovasberény	1193	1,51	99,0	62,7	98,8	9,7	98,8
	Moha	258	n.a.	98,8	67,8	98,8	7,8	98,8
	Nádasdladány	625	4,96	95,7	71,5	95,4	3,8	95,4
	Pátka	745	1,88	98,9	58,7	98,4	6,8	98,4
	Polgárdi	2422	1,36	99,0	74,6	98,8	5,6	98,8

	Sárkeresztes	586	1,54	98,5	80,5	98,3	4,3	98,3
	Sárkeszi	211	1,90	98,1	74,9	98,1	2,8	98,1
	Sárosd	1148	4,70	96,1	66,7	95,6	4,0	95,6
	Sárszentmihály	1153	1,47	99,0	73,4	98,6	3,1	98,6
	Seregélyes	1672	3,71	96,7	71,2	96,6	3,2	96,6
	Soponya	674	3,41	96,9	69,1	96,6	5,6	96,6
	Szabadbattyán	1772	2,54	98,2	71,2	98,0	4,6	98,0
	Székesfehérvár	48251	0,32	99,8	76,4	99,8	14,0	99,8
	Tác	613	1,63	98,9	76,8	98,5	3,4	98,5
	Úrhida	944	1,38	98,5	80,3	98,5	3,3	98,5
	Zámoly	848	2,59	97,6	73,0	97,6	4,2	97,6

Forrás: KSH, 2022. Népszámlálási adatbázis

Terület	Háztartási villamosenergia fogyasztók száma (db)	Háztartási gázfogyasztók száma (db)	Távfűtésbe bekapcsolt lakások száma (db)
Bicskei járás	18441	8770	
Alcsútdoboz	769	351	
Bicske	5780	2717	
Bodmér	148	75	
Csabdi	605	228	
Csákvár	2982	1425	
Etyek	2302	1153	
Felcsút	793	506	
Gánt	578	179	
Mány	1198	484	
Óbarok	554	98	
Szár	733	438	
Tabajd	400	246	

Újbarok	295	113	
Vértesacsca	837	494	
Vértesboglár	467	263	
Dunaújvárosi járás	48809	32884	18930
Adony	2513	1245	
Baracs	1785	1143	
Beloianisz	446	368	
Besnyő	747	569	
Daruszentmiklós	559	330	
Dunaújváros	25730	18895	18930
Előszállás	938	709	
Ivánca	1157	841	
Kisapostag	738	508	
Kulcs	3101	916	
Mezőfalva	2037	1307	
Nagykarácsony	576	431	
Nagyvenyim	1796	1235	
Perkáta	1536	1107	
Pusztaszabolcs	2392	1814	
Rácalmás	2758	1466	
Enyingi járás	9134	5414	
Dég	945	602	
Enying	2980	1779	
Kisláng	978	608	
Lajoskomárom	1074	670	
Lepsény	1599	841	
Mátyásdomb	285	196	
Mezőkomárom	417	232	
Mezőszentgyörgy	463	281	
Szabadhídvég	393	205	

Gárdonyi járás	25934	14648	
Gárdony	10510	5969	
Kápolnásnyék	1985	1354	
Nadap	414	231	
Pákozd	2059	1000	
Pázmánd	1363	737	
Sukoró	1958	913	
Szabadegyháza	849	559	
Velence	6123	3455	
Vereb	389	234	
Zichyújfalu	284	196	
Martonvásári járás	12252	7853	
Baracska	1352	682	
Ercsi	3331	2425	
Gyúró	609	391	
Kajászó	716	316	
Martonvásár	2434	1774	
Ráckeresztúr	1457	1051	
Tordas	1115	562	
Vál	1238	652	
Móri járás	17542	9414	1201
Bakonycsernye	1502	886	
Balinka	420	247	
Bodajk	1709	1161	
Csákberény	731	362	
Csókakó	1050	500	
Fehérvárcsurgó	1451	544	
Isztimér	462	280	
Kincsesbánya	903	414	
Magyaralmás	696	505	

Mór	6960	3471	1201
Nagyveleg	323	170	
Pusztavám	1068	706	
Söréd	267	168	
Sárbogárdi járás	11900	7119	340
Alap	855	552	
Alsószentiván	275	172	
Cece	1121	715	
Hantos	371	277	
Igar	482		
Mezőszilas	879	491	
Nagylók	449	327	
Sárbogárd	5469	3427	340
Sáregres	332	211	
Sárkeresztúr	753	369	
Sárszentágota	529	362	
Vajta	385	216	
Székesfehérvári járás	79260	54809	22008
Aba	1689	1172	
Bakonykúti	106	74	
Csór	1027	474	
Csősz	413	248	
Füle	614	295	
Iszkaszentgyörgy	1289	537	
Jenő	574	404	
Káloz	931	683	
Kőszárhegy	768	457	
Lovasberény	1729	880	
Moha	356	169	

Nádasdladány	713	438	
Pátka	1145	483	
Polgárdi	2764	1574	
Sárkeresztes	699	464	
Sárkeszi	226	137	
Sárosd	1138	784	
Sárszentmihály	1411	850	
Seregélyes	1820	1255	
Soponya	809	506	
Szabadbattyán	2261	1266	
Székesfehérvár	53861	39716	22008
Tác	645	520	
Úrhida	1170	772	
Zámoly	1102	651	

Forrás: TEIR 2024

4.2. Közszolgáltatások

A közszolgáltatások különböző típusokba sorolhatók abból a szempontból, hogy megvalósulásuk állami, önkormányzati feladat, vagy vállalkozási, piaci alapon működhet. Egész más tehát a helyzet, ha a nyilvános könyvtári ellátásról, vagy a szálláshelyekről, vagy a vendéglátóhelyekről készítünk áttekintést az egyes települések, járásek esetében, vagy a vendéglátóhelyekről, de ide sorolható az élelmiszervásárláshoz való helyi hozzáférés is, vagy akár a szálláshelyek kérdése. A közszolgáltatások jelenléte szorosan összefügg a település nagyságával és az ellátott funkciókkal. A nyilvános könyvtári ellátás, a közművelődési intézményellátottság, a posta jelenléte a vármegye településeinek többsége számára biztosított. Az intézmény jelenléte azonban nem mond sokat annak működéséről, színvonaláról, funkcióhatékonyságáról. A piaci alapon működő intézményeket nem lehet működésre kényszeríteni,

ha a körülmények nem adottak. A vármegye a táblázatokban felsorolt közszolgáltatásokra vonatkozóan viszonylag jó helyzetben van. A könyvtári és a közművelődési intézményi ellátottság kimagasló, a színházi ellátottság értelemszerűen nem mutat ilyen jó adatokat. Hasonló a helyzet a filmszínházakkal is, mivel ebben az esetben a szokások radikálisan megváltoztak.

Az olyan közszolgáltatások, mint pl. a közvilágítás és energiaellátás finanszírozása, a zöldterületek karbantartása, a szennyvíz csatornahálózat biztosítása a kisebb helyi önkormányzatok számára nehézséget jelenthet. Több településen nagy az igény a település közbiztonságának növelésére kamerarendszer, közvilágítás kiépítésére, melyek megvalósítására pályázati forrásra lenne szükség. A Versenyképes Járások Program forrásai a közeljövőben javítanak a helyzeten.

A hátrányos helyzetű társadalmi csoportok számára a közművelődési intézmények tevékenysége lenne elképzelhetően hasznos. Arra lenne szükség, hogy a közművelődési intézmények minél jelentősebb szerepet vállaljanak a hátrányos helyzetű társadalmi csoportokat segítő tevékenységekben.

járás	település	Nyilvános könyvtári ellátás	Filmszínház, mozi	Színház	Közművelődési intézmény	Helyi közösségi közlekedés	Bank-automata	Posta	Élelmiszer vásárlási lehetőségek	Vendéglátó egységek, vendéglátó helyek	Szállás hely	Munkásszálló bel- és külföldi vendégmunkások számára
Bicskei	Alcsútdoboz	x			x			x	x	x	x	
	Bicske	x	x	x	x	x	x	x	x	x	x	x
	Bodmér	x			x			x	x			
	Csabdi	x			x			x	x	x	x	
	Csákvár	x		x	x		x	x	x	x	x	
	Etyek	x			x		x	x	x	x	x	
	Felcsút	x			x		x	x	x	x	x	
	Gánt	x			x			x	x	x	x	
	Mány	x			x		x	x	x	x	x	
	Óbarok	x			x		x	x	x	x	x	

	Szár	x			x			x	x	x	x	
	Tabajd							x	x			
	Újbarok	x			x			x	x		x	
	Vértesacsá	x			x			x	x		x	
	Vértesboglár	x			x			x	x		x	
	Összesen	13	1	2	13	1	6	14	13	9	12	1
járás	település	Nyilvános könyvtári ellátás	Filmszínház, mozi	Színház	Közművelődési intézmény	Helyi közösségi közlekedés	Bankautomata	Posta	Élelmiszer vásárlási lehetőségek	Vendéglátó egységek, vendéglátó helyek	Szállás hely	Munkásszálló bel- és külföldi vendégmunkások számára
Dunaújvárosi	Adony	x			x		x	x	x	x	x	
	Baracs	x			x		x	x	x	x	x	
	Beloianisz	x			x			x	x			
	Besnyő	x			x			x	x	x		
	Daruszentmiklós	x			x			x	x	x	x	
	Dunaújváros	x	x	x	x	x	x	x	x	x	x	x
	Előszállás	x			x			x	x	x	x	
	Ivácsa	x			x		x	x	x	x	x	x
	Kisapostag	x			x			x	x	x		
	Kulcs	x			x			x	x	x	x	
	Mezőfalva	x			x		x	x	x	x	x	x
	Nagykarácsony	x			x			x	x	x		
	Nagyvenyim	x			x			x	x	x	x	
	Perkáta	x			x		x	x	x	x	x	
	Pusztaszabolcs	x			x		x	x	x	x	x	x
	Rácalmás	x			x		x	x	x	x	x	x
	Összesen	16	1	1	16	1	8	16	16	15	12	5

járás	település	Nyilvá- nos könyv- tári ellátás	Filmszín- ház, mozi	Szín- ház	Közművelő- dési intézmény	Helyi közösség i közleke- dés	Bank- automata	Posta	Élelmi- szer vásárlási lehető- ségek	Vendéglátó egységek, vendéglátó helyek	Szállás hely	Munkásszálló bel- és külföldi vendégmunkás ok számára
Enyingi	Dég	x			x			x	x	x	x	
	Enying	x			x		x	x	x	x	x	
	Kisláng	x			x			x	x	x		
	Lajoskomárom	x			x			x	x	x	x	
	Lepsény	x			x		x	x	x	x	x	
	Mátyásdomb	x			x			x	x	x	x	
	Mezőkomárom	x			x			x	x	x		
	Mezőszentgyör- gy	x			x			x	x	x	x	
	Szabadhídvég	x			x			x	x	x	x	
	Összesen	9	0	0	9	0	2	9	9	9	7	0
járás	település	Nyilvá- nos könyv- tári ellátás	Filmszín- ház, mozi	Szín- ház	Közművelő- dési intézmény	Helyi közösség i közleke- dés	Bank- automata	Posta	Élelmi- szer vásárlási lehető- ségek	Vendéglátó egységek, vendéglátó helyek	Szállás hely	Munkásszálló bel- és külföldi vendégmunkás ok számára
Gárdonyi	Gárdony	x			x		x	x	x	x	x	
	Kápolnásnyék	x		x	x		x	x	x	x	x	
	Nadap	x			x		x	x	x	x	x	
	Pákozdi	x			x			x	x	x	x	
	Pázmánd	x			x			x	x	x	x	
	Sukoró	x			x			x	x	x	x	
	Szabadegyháza	x			x			x	x	x		
	Velence	x			x			x	x	x	x	
	Vereb	x			x			x	x	x		
	Zichyújfalu	x			x			x	x	x		
	Összesen	10	0	1	10	0	3	10	10	10	7	0

járás	település	Nyilvános könyvtári ellátás	Filmszínház, mozi	Színház	Közművelődési intézmény	Helyi közösségi közlekedés	Bankautomata	Posta	Élelmiszer vásárlási lehetőségek	Vendéglátó egységek, vendéglátó helyek	Szállás hely	Munkásszálló bel- és külföldi vendégmunkások számára
Marton vásári	Baracska	x			x			x	x	x	x	
	Ercsi	x			x		x	x	x	x	x	x
	Gyúró	x			x			x	x			
	Kajászó	x			x			x	x	x	x	
	Martonvásár	x		x	x		x	x	x	x	x	x
	Ráckeresztúr	x			x			x	x	x		
	Tordas	x			x		x	x	x	x	x	
	Vál	x			x			x	x		x	
	Összesen	8	0	1	8	0	3	8	8	6	6	2
járás	település	Nyilvános könyvtári ellátás	Filmszínház, mozi	Színház	Közművelődési intézmény	Helyi közösségi közlekedés	Bankautomata	Posta	Élelmiszer vásárlási lehetőségek	Vendéglátó egységek, vendéglátó helyek	Szállás hely	Munkásszálló bel- és külföldi vendégmunkások számára
Móri	Bakonycsérnye	x			x			x	x	x	x	
	Balinka	x			x			x	x			
	Bodajk	x			x			x	x	x	x	
	Csákberény	x			x			x	x	x	x	
	Csókakó	x			x			x	x	x	x	
	Fehérvárcsurgó	x			x			x	x	x	x	
	Isztimér	x			x			x	x	x	x	
	Kincsesbánya	x			x			x	x	x	x	
	Magyaralmás	x			x			x	x	x	x	
	Mór	x	x	x	x	x	x	x	x	x	x	x
	Nagyveleg	x			x			x	x			
	Pusztavám	x			x			x	x	x	x	

	Söréd	x			x			x	x			
	Összesen	12	1	1	12	1	1	12	12	9	9	1
járás	település	Nyilvános könyvtári ellátás	Filmszínház, mozi	Színház	Közművelődési intézmény	Helyi közösségi közlekedés	Bankautomata	Posta	Élelmiszer vásárlási lehetőségek	Vendéglátó egységek, vendéglátó helyek	Szállás hely	Munkásszálló bel- és külföldi vendégmunkások számára
Sárbogárdi	Alap	x			x			x	x			
	Alsószentiván	x			x			x	x	x		
	Cece	x			x		x	x	x	x	x	
	Hantos	x			x			x	x	x		
	Igar	x			x			x	x	x		
	Mezőszilas	x			x			x	x	x		
	Nagylók	x			x			x	x	x		
	Sárbogárd	x	x	x	x		x	x	x	x	x	
	Sáregres	x			x			x	x	x	x	
	Sárkeresztúr	x			x			x	x	x	x	
	Sárszentágota	x			x			x	x			
	Vajta	x			x			x	x	x	x	
	Összesen	12	1	1	12	0	2	12	12	10	5	0
járás	település	Nyilvános könyvtári ellátás	Filmszínház, mozi	Színház	Közművelődési intézmény	Helyi közösségi közlekedés	Bankautomata	Posta	Élelmiszer vásárlási lehetőségek	Vendéglátó egységek, vendéglátó helyek	Szállás hely	Munkásszálló bel- és külföldi vendégmunkások számára
Székesfehérvári	Aba	x			x		x	x	x	x	x	
	Bakonykúti	x			x							
	Csór	x			x							
	Csősz	x			x							
	Füle	x			x			x	x			

Iszkaszentgyörgy	x			x		x	x	x			
Jenő	x			x			x	x			
Káloz	x			x			x	x			
Kőszárhegy	x			x			x	x	x	x	
Lovasberény	x			x		x	x	x	x		
Moha	x			x			x	x		x	
Nádasdladány	x			x			x	x		x	
Pátka	x			x			x	x			
Polgárdi	x			x		x	x	x	x		
Sárkeresztes	x			x			x	x	x	x	
Sárkeszi	x			x			x	x		x	
Sárosd	x			x			x	x	x	x	
Sárszentmihály	x			x			x	x	x	x	
Seregélyes	x			x			x	x	x	x	
Soponya	x			x			x	x	x	x	
Szabadbattyán	x			x			x	x	x		
Székesfehérvár	x	x	x	x	x	x	x	x	x	x	x
Tác	x			x			x	x			
Úrhida	x			x			x	x	x	x	
Zámoly	x			x		x	x	x	x		
Összesen	27	1	1	27	1	6	24	24	15	14	1

Forrás: KSH 2023

4.3. Infrastruktúra

A belterületi utak kiépítettsége az országos átlaghoz képest kiváló. A járdák és gyalogutak aránya az összes belterületi úthoz képest ugyanakkor átlag alatti. Az önkormányzati kezelésben lévő kerékpárutak, -sávok és kerékpáros nyomok hossza átlagon felüli arálynak felel meg, ugyanakkor járásonként jelentős eltéréseket mutat. Ezt egészíti ki az egyéb (pl. állami) kezelésben lévő kerékpárút hálózat. Összefüggő, hosszabb úthálózat a Velencei-tó, Pannónia Szíve, Székesfehérvár és Dunaújváros térségében van.

A vármegye autóbusz közlekedése mind a helyközi, mind a nagytérségi kapcsolatokat tekintve többnyire kielégítő, ugyanakkor problémás, hogy a járásközpontok egyes településekről (Gánt, Szabadegyháza) közvetlen tömegközlekedési kapcsolattal nem, csak átszállással érhető el. Helyi közösségi közlekedés a járásszékhelyek felében érhető el.

A vármegye minden településén igény van a belterületi utak, járdák és közterületek további fejlesztésére. A belterületi utak fejlesztésére jelentős forrás fordítható a TOP Plusz keretében. A járdák és parkok akadálymentesítettsége számos helyen még nem megoldott, a mozgássérültek számára akadálymentes autóbusz várakozóhelyek, egyenletes, síkfelületű járdák kialakítására lenne szükség.

A településeken a zöldítés, a fák és virágok ültetése folyamatosan zajlik. A TOP Plusz Élhető települések pályázati felhívás keretében számos önkormányzat sikeresen pályázott többek között közterek, játszóterek kialakítására, fejlesztésére.

4.4. Bűnmegelőzést és közbiztonság javítását segítő programok

A bűnmegelőzést segítő prevenciók programok minden járásban megtalálhatók, de a bűnözés okozta káros hatások csökkentését és az áldozatok segítségét célzó programok nincsenek mindenütt jelen. Különösen fontosak ez utóbbiak nemcsak a fertőzöttebb településeken, hanem a turizmus szempontjából frekvenciáltabb térségekben is, mint például a Velencei tó környékén.

A prevenciós programok hatásfokának növelése igen fontos a hátrányos helyzetben lévő lakosságcsoportok megítélése szempontjából. A hátrányos helyzetben lévő gyermekek, fiatalok bevonása az ilyen programokba komoly előnnyel járhat.

járás	település	Bűnözés okozta káros hatások csökkentését és az áldozatok segítségét célzó programok a településen	Bűnmegelőzést és/vagy áldozattá válást csökkentő prevenciós programok
Bicskei	Bicske	x	x
Dunaújvárosi	Dunaújváros	x	x
Enyingi	Szabadhídvég	x	x
Gárdonyi	Gárdony		x
	Velence		x
Martonvásári	Baracska		x
	Ercsi		x
Móri	Bakonycsernye		x
	Mór	x	x
Sárbogárdi	Cece	x	x
	Sárkeresztúr	x	x
Székes- fehérvári	Polgárdi		x
	Székesfehérvár	x	x
Fejér vármegye	összesen	7	13

Forrás: KSH

Az Igazságügyi Minisztérium 2024. április 11-én adta át a Székesfehérvári Áldozatsegítő Központot (továbbiakban: ÁSK), mely az ország 15. Áldozatsegítő Központjaként nyitotta meg kapuit.

Az ÁSK az alábbi **komplex támogatást** nyújtja az áldozatoknak, függetlenül attól, hogy közvetlen vagy közvetett áldozattá váltak: személyre szabott és helyzethez illeszkedő teljes körű tájékoztatást; érzelmi segítséget, az áldozat igénye szerint pszichológus szakember közreműködésével a külön erre

a célra kialakított, biztonságot adó patrónus szobában; problémamegoldó szervhez történő áldozatirányítást, valamint érdekeik érvényesítésének elősegítését.

Az Áldozatsegítő Központok szoros szakmai együttműködésben dolgoznak az Áldozatsegítő Szolgálatokkal.

A fővárosi és vármegyei kormányhivatalokban működő területi Áldozatsegítő Szolgálatoknál a bűncselekmények és tulajdon elleni szabálysértések áldozatai számára számos területen tudnak segítséget nyújtani:

- elősegítik az áldozatok érdekeinek érvényesítését;
- az elkövetéstől számított 8 napon belül beadott kérelem alapján azonnali pénzügyi segítyt adhatnak, krízishelyzet fennállása esetén;
- áldozati státuszukat igazolhatják;
- tanúgondozással kapcsolatos feladatot láthatnak el;
- védett szálláshelyet biztosíthatnak.

A szándékos, személy elleni erőszakos bűncselekmények súlyos sérültjei és halálos áldozataik hozzátartozói mindezen túl állami kárenyhítést is igényelhetnek. Valamennyi támogatás ingyenesen vehető igénybe.

A Fejér Vármegyei Kormányhivatal Hatósági Főosztály Igazságügyi Osztály áldozatvédelmi szakügyintézői 2021. július 1-jétől együttműködés alapján, a Székesfehérvári és a Dunaújvárosi Rendőrkapitányságon továbbra is ügyfélfogadást tartanak.

A rendőrkapitányságok ügyfélváróiban kihelyezésre került az áldozatsegítésről szóló, aktualizált plakátok és tájékoztató szórólapok, továbbá az áldozatvédelmi referensek elérhetőségei.

A 2024. év során 1323 esetben került kiállításra áldozatvédelmi igazolás, valamint 453 esetben valósult meg úgynevezett opt-out adatszolgáltatás a Székesfehérvári Áldozatsegítő Központ számára.

A vármegyében szoros együttműködés és folyamatos a kapcsolattartás valósul meg bűnmegelőzés, prevenciók programok szervezése és az áldozatsegítés területén a rendőrség, az illetékes gyermekjóléti és családsegítő szolgálatok, a szociális gyermekvédelmi irodák, a járási gyámhivatalok, a települések

jegyzői, családgondozói és az önkormányzatok között. Fejér vármegyében számos bűnmegelőzési és áldozatvédelmi rendezvény valósul meg minden évben.

5. Közösségi programok

5.1. Mélyszegénységben élő gyermekek, roma gyermekek, illetve fiatal felnőttek számára nyújtott szolgáltatások, ellátások

A vármegye járásaiban nagyon kevés az olyan település, amelyen a hátrányos helyzetű csoportok számára a saját településen elérhetőek lennének az őket érintő közösségi programok, szolgáltatások. A legtöbb esetben az ilyen programokat csak településükön kívül tudják elérni. Célszerű az ilyen közösségi programok számának és hatásának erősítése.

járás	település	közösségi programok, szolgáltatások, ellátások elérhetőek helyben	részben elérhetőek helyben	elérhetőek, de nem helyben
Bicskei	Alesútdoboz			x
	Bicske	x		
	Bodmér			x
	Csabdi			x
	Csákvár		x	
	Etyek		x	
	Felcsút		x	
	Mány		x	
	Óbarok			x
	Szár			x
	Tabajd			x
	Újbarok			x
	Vértesacsa			x
	Vértesboglár			x
	Összesen		1	4
járás	település	közösségi programok, szolgáltatások, ellátások elérhetőek helyben	részben elérhetőek helyben	elérhetőek, de nem helyben
Dunaújvárosi	Adony	x		
	Baracs			x
	Beloianisz			x
	Besnyő			x
	Daruszentmiklós			x
	Dunaújváros	x		
	Előszállás		x	
	Ivánca			x
	Kisapostag			x

	Kulcs			x
	Mezőfalva			x
	Nagykarácsony			x
	Nagyvenyim			x
	Perkáta			x
	Pusztaszabolcs			x
	Rácalmás			x
	Összesen	2	1	13
járás	település	közösségi programok, szolgáltatások, ellátások elérhetőek helyben	részben elérhetőek helyben	elérhetőek, de nem helyben
Enyingi	Dég	x		
	Enying		x	
	Kisláng			x
	Lajoskomárom			x
	Lepsény	x		
	Mátyásdomb			x
	Mezőkomárom			x
	Mezőszentgyörgy			x
	Szabadhídvég			x
	Összesen	2	1	6
járás	település	közösségi programok, szolgáltatások, ellátások elérhetőek helyben	részben elérhetőek helyben	elérhetőek, de nem helyben
Gárdonyi	Gárdony	x		
	Kápolnásnyék		x	
	Nadap		x	
	Pákozd		x	
	Pázmánd			x
	Sukoró		x	
	Szabadegyháza			x
	Velence	x		
	Vereb			x
	Zichyújfalu			x
	Összesen	2	4	4
járás	település	közösségi programok, szolgáltatások, ellátások elérhetőek helyben	részben elérhetőek helyben	elérhetőek, de nem helyben

Martonvásári	Baracska		x	
	Ercsi		x	
	Gyúró		x	
	Kajászó		x	
	Martonvásár	x		
	Ráckeresztúr		x	
	Tordas	x		
	Vál		x	
	Összesen	2	6	0
járás	település	közösségi programok, szolgáltatások, ellátások elérhetőek helyben	részben elérhetőek helyben	elérhetőek, de nem helyben
Móri	Bakonycsérnye			x
	Balinka			x
	Bodajk			x
	Csákerény			x
	Csókakó			x
	Fehérvárcsurgó			x
	Isztimér		x	
	Kincsesbánya			x
	Mór	x		
	Nagyveleg		x	
	Pusztavám			x
	Söréd			x
	Összesen	1	2	9
járás	település	közösségi programok, szolgáltatások, ellátások elérhetőek helyben	részben elérhetőek helyben	elérhetőek, de nem helyben
Sárbogárdi	Alap	x		
	Alsószentiván		x	
	Cece		x	
	Hantos		x	
	Igar			x
	Mezőszilas			x
	Nagylók			x
	Sárbogárd			x
	Sáregres			x
	Sárkeresztúr	x		
	Sárszentágota			x
	Vajta			x

	Összesen	2	3	7
járás	település	közösségi programok, szolgáltatások, ellátások elérhetőek helyben	részben elérhetőek helyben	elérhetőek, de nem helyben
Székesfehérvár	Aba		x	
	Bakonykúti			x
	Csór			x
	Csősz			x
	Füle			x
	Gánt			x
	Iszkaszentgyörgy			x
	Jenő			x
	Káloz			x
	Kőszárhegy			x
	Lovasberény			x
	Magyaralmás			x
	Moha		x	
	Nádasdladány			x
	Pátka		x	
	Polgárdi			x
	Sárkeresztes			x
	Sárkeszi			x
	Sárosd			x
	Sárszentmihály		x	
	Seregélyes			x
	Soponya			x
	Szabadbattyán		x	
	Székesfehérvár	x		
	Tác			x
	Úrhida			x
	Zámoly			x
	Összesen	1	5	21

Forrás: települési önkormányzati források, nyilvános adatok

5.2. Sajátos nevelési igényű, pszichés fejlődési zavarral küzdő gyermekek számára nyújtott szolgáltatások, ellátások

Az SNI (Sajátos Nevelési Igény) programok általában járásonként találhatóak, többnyire a járási központokban. Néhány kivétel azonban adódik: nincs ilyen program az Enyingi és Sárbogárdi járásban, viszont kettő található a Dunaújvárosi járásban.

A hátrányos helyzetben lévő társadalmi csoporthoz tartozók körében megtalálható SNI gyermekek különös figyelmet érdemelnek, mivel az SNI szolgáltatások hatékonyságát ezekben a csoportokban az egyébként is hátrányos helyzet megnehezíti.

járás	település	közösségi programok, szolgáltatások, ellátások elérhetőek helyben	részben elérhetőek helyben
Bicskei	Alcsútdoboz		
	Bicske	x	
	Bodmér		
	Csabdi		
	Csákvár		
	Etyek		
	Felcsút		
	Mány		
	Óbarok		
	Szár		
	Tabajd		
	Újbarok		
	Vértesacsá		
	Vértesboglár		
	Összesen	1	0
járás	település	közösségi programok, szolgáltatások, ellátások elérhetőek helyben	részben elérhetőek helyben
Dunaújvárosi	Adony		
	Baracs		
	Beloianisz		
	Besnyő		
	Daruszentmiklós		
	Dunaújváros	x	
	Előszállás		
	Ivácsa		
	Kisapostag		
	Kulcs		
	Mezőfalva		
	Nagykarácsony		
	Nagyvenyim		

	Perkáta		
	Pusztaszabolcs	x	
	Rácalmás		
	Összesen	2	0
járás	település	közösségi programok, szolgáltatások, ellátások elérhetőek helyben	részben elérhetőek helyben
Enyingi	Dég		
	Enying		
	Kisláng		
	Lajoskomárom		
	Lepsény		
	Mátyásdomb		
	Mezőkomárom		
	Mezőszentgyörgy		
	Szabadhídvég		
	Összesen	0	0
járás	település	közösségi programok, szolgáltatások, ellátások elérhetőek helyben	részben elérhetőek helyben
Gárdonyi	Gárdony		
	Kápolnásnyék		
	Nadap		
	Pákozd		
	Pázmánd		
	Sukoró	x	
	Szabadegyháza		
	Velence		
	Vereb		
	Zichyújfalu		
	Összesen	1	0
járás	település	közösségi programok, szolgáltatások, ellátások elérhetőek helyben	részben elérhetőek helyben
Martonvásári	Baracska		

	Ercsi		
	Gyúró		
	Kajászó		
	Martonvásár		
	Ráckeresztúr		
	Tordas	x	
	Vál		
	Összesen	1	0
járás	település	közösségi programok, szolgáltatások, ellátások elérhetőek helyben	részben elérhetőek helyben
Móri	Bakonycsernye	x	
	Balinka		
	Bodajk		
	Csákberény		
	Csókakő		
	Fehérvárcsurgó		
	Isztimér		
	Kincsesbánya		
	Mór		
	Nagyveleg		
	Pusztavám		
	Söréd		
	Összesen	1	0
járás	település	közösségi programok, szolgáltatások, ellátások elérhetőek helyben	részben elérhetőek helyben
Sárbogárdi	Alap		
	Alsószentiván		
	Cece		
	Hantos		
	Igar		
	Mezőszilas		
	Nagylók		
	Sárbogárd		
	Sáregres		
	Sárkeresztúr		
	Sárszentágota		

	Vajta		
	Összesen	0	0
járás	település	közösségi programok, szolgáltatások, ellátások elérhetőek helyben	részben elérhetőek helyben
Székesfehérvári	Aba		
	Bakonykúti		
	Csór		
	Csősz		
	Füle		
	Gánt		
	Iszkaszentgyörgy		
	Jenő		
	Káloz		
	Kőszárhegy		
	Lovasberény		
	Magyaralmás		
	Moha		
	Nádasdladány		
	Pátka		
	Polgárdi		
	Sárkeresztes		
	Sárkeszi		
	Sárosd		
	Sárszentmihály		
	Seregélyes		
	Soponya		
	Szabadbattyán		
	Székesfehérvár	x	
	Tác		
	Úrhida		
	Zámoly		
	Összesen	1	0

Forrás: KSH

5.3. Ifjúságot célzó tevékenységek

Általánosságban elmondható, hogy a vármegye valamennyi településén – kivéve a lakosságszámában legkisebb falvakat – elérhető az ifjúságot célzó tevékenységek széles körébe tartozó egy-egy szolgáltatás, program. E tevékenységek közé sorolhatóak **a szabadidő és sport célú tevékenységekben**

való részvétel (diák- és szabadidősport, amatőr sport tevékenységek), **kulturális és hagyományőrző tevékenységek** (pl. szakkörök, néptáncsoportok), **közösségi rendezvényeken** való részvétel, azok szervezésében való közreműködés, **ismeretterjesztő, tanácsadó programok** (pl. mentális és fizikai egészség megőrzését szolgáló prevenciós tartalmú előadások) **önkéntesség és közösségépítés** alapjain nyugvó egyéb ifjúsági akció programok (pl. faluszépítés, túrák szervezése) A fentiekben hivatkozott tevékenységek területek közül a kisebb településeken a leggyakoribbak a sport-és szabadidős tevékenységek, egyesületek és klubok köré szerveződő ifjúsági tevékenységek illetve a kulturális és hagyományőrző, valamint egyéb szabadidős csoportok, szakkörök munkájában való részvétel. A működés alapját a civil szervezeti formák adják, feltételeit az önkormányzatok és pályázati források biztosítják.

Az ifjúságot célzó tevékenységek a legszélesebb körben a vármegye székhelyén biztosítottak, de a járási székhelyeken is számos lehetőség áll a fiatal korosztály rendelkezésre a szabadidő hasznos, eltöltéséhez, mentális és egészségi állapotukat is megóvó és erősítő programokon való részvételre, kompetenciáik fejlesztéséhez. A nagyobb városokban és településeken a kiépítettebb közművelődési és közszolgáltatási intézményrendszer, a közép-és felsőoktatási intézményhálózat jelenlévő egységei jelentik az alapját ezen szélesebb és speciálisabb szolgáltatási körnek. **Pályaválasztási és szakképzési kiállítások, szakmai napok, a fiatalok közéleti tevékenységekbe történő bevonását szolgáló diák- és ifjúsági parlamentek**, valamint az általuk, illetve számukra szervezett rendezvények meghatározó és hagyományos programelemei a vármegye- és járásszékhelyek éves programsorozatainak. Említésre méltóak még a **tematikus, általában nyári szünetre tervezett táborok** szervezésének bázisai is, a civil és egyéb nonprofit szervezetek, egyházak.

Az ifjúságot célzó tevékenységek kapcsán meg kell említeni a **Bursa Hungarica Ösztöndíj Programot**, valamint a nagyobb önkormányzatok által biztosított **saját ösztöndíjprogramokat** tanulmányi, tudományos, sport és kulturális területen.

Általánosságban gondot jelent a fiatalok motiváltságának megteremtése, nagyobb számban történő mozgósításuk, bevonásuk, szemléletváltásra való ösztönzésük, valamint sok esetben az ehhez szükséges közösségi terek és szakemberek, kidolgozott módszerek hiánya. A fiatalok számára az ilyen programlehetőségek biztosítása erőforrás igényes, de a hosszú távú gondolkodás érdekében is szükséges (pl. helyben maradás, képzettség növelés, a helyi közéletbe való bevonás stb. miatt.)

A hátrányos helyzetű csoportok számára a tevékenységek elérése, programokban való részvétel lehetősége nem egyenlő eséllyel biztosított, bár sok esetben ezen tevékenységek kifejezett célcsoportját képezik.

járás	település	közösségi programok, szolgáltatások, ellátások elérhetőek helyben	részben elérhetőek helyben	elérhetőek, de nem helyben
Bicskei	Alcsútdoboz		x	
	Bicske	x		
	Bodmér		x	
	Csabdi		x	
	Csákvár		x	
	Etyek		x	
	Felcsút		x	
	Gánt		x	
	Mány		x	
	Óbarok		x	
	Szár		x	
	Tabajd		x	
	Újbarok		x	
	Vértesacsá		x	
	Vértesboglár		x	
	Összesen	1	15	0
járás	település	közösségi programok, szolgáltatások, ellátások elérhetőek helyben	részben elérhetőek helyben	elérhetőek, de nem helyben
Dunaújvárosi	Adony		x	
	Baracs		x	
	Beloianisz		x	
	Besnyő		x	
	Daruszentmiklós		x	
	Dunaújváros	x		
	Előszállás		x	
	Iváncsa		x	
	Kisapostag		x	
	Kulcs		x	
	Mezőfalva		x	
	Nagykarácsony		x	
	Nagyvenyim		x	
	Perkáta		x	
	Pusztaszabolcs		x	
	Rácalmás		x	
	Összesen	1	15	0
járás	település	közösségi programok, szolgáltatások,	részben elérhetőek helyben	elérhetőek, de nem helyben

		ellátások elérhetőek helyben		
Enyingi	Dég		x	
	Enying	x		
	Kisláng		x	
	Lajoskomárom		x	
	Lepsény		x	
	Mátyásdomb		x	
	Mezőkomárom		x	
	Mezőszentgyörgy		x	
	Szabadhídvég		x	
	Összesen	1	8	0
járás	település	közösségi programok, szolgáltatások, ellátások elérhetőek helyben	részben elérhetőek helyben	elérhetőek, de nem helyben
Gárdonyi	Gárdony	x		
	Kápolnásnyék		x	
	Nadap		x	
	Pákozd		x	
	Pázmánd		x	
	Sukoró		x	
	Szabadegyháza		x	
	Velence	x		
	Vereb		x	
	Zichyújfalu		x	
	Összesen	2	8	0
járás	település	közösségi programok, szolgáltatások, ellátások elérhetőek helyben	részben elérhetőek helyben	elérhetőek, de nem helyben
Martonvásári	Baracska		x	
	Ercsi		x	
	Gyúró		x	
	Kajászó		x	
	Martonvásár	x		
	Ráckeresztúr		x	
	Tordas		x	
	Vál		x	
	Összesen	1	7	0
járás	település	közösségi programok, szolgáltatások, ellátások	részben elérhetőek helyben	elérhetőek, de nem helyben

		elérhetőek helyben		
Móri	Bakonycsernye		x	
	Balinka		x	
	Bodajk		x	
	Csákberény		x	
	Csókakó		x	
	Fehérvárcsurgó		x	
	Isztimér		x	
	Kincsesbánya		x	
	Magyaralmás		x	
	Mór	x		
	Nagyveleg		x	
	Pusztavám		x	
	Söréd		x	
	Összesen	1	11	0
járás	település	közösségi programok, szolgáltatások, ellátások elérhetőek helyben	részben elérhetőek helyben	elérhetőek, de nem helyben
Sárbogárdi	Alap		x	
	Alsószentiván		x	
	Cece		x	
	Hantos		x	
	Igar		x	
	Mezőszilas		x	
	Nagylók		x	
	Sárbogárd	x		
	Sáregres		x	
	Sárkeresztúr		x	
	Sárszentágota		x	
	Vajta		x	
	Összesen	0	11	0
járás	település	közösségi programok, szolgáltatások, ellátások elérhetőek helyben	részben elérhetőek helyben	elérhetőek, de nem helyben
Székesfehérvári	Aba		x	
	Bakonykúti		x	
	Csór		x	
	Csósz		x	
	Füle		x	
	Iszkaszentgyörgy		x	
	Jenő		x	

	Káloz		x	
	Kőszárhegy		x	
	Lovasberény		x	
	Moha		x	
	Nádasdladány		x	
	Pátka		x	
	Polgárdi		x	
	Sárkeresztes		x	
	Sárkeszi		x	
	Sárosd		x	
	Sárszentmihály		x	
	Seregélyes		x	
	Soponya		x	
	Szabadbattyán		x	
	Székesfehérvár	x		
	Tác		x	
	Úrhida		x	
	Zámoly		x	
	Összesen	1	24	0

Forrás: települési önkormányzati források, nyilvános adatok

5.4. Helyi kulturális közösségfejlesztő programok

A kulturális közösségfejlesztő programok és szolgáltatások minden településen helyben elérhetők. A kérdés az, hogy a különböző társadalmi csoportok bevonásában milyen mértékű egyenlőtlenség mutatkozik. Melyek a privilegizált csoportok, s melyek azok, akik lehetőségei szűkösebbek.

Az egyenlőtlenségek, amelyek valószínűleg a hátrányos helyzetű csoportokat (roma, mélyszegénységben élők, alacsony iskolázottságúak stb.) jobban érintik, melynek következtében kevésbé sikeresen vonódnak be a közösségbe.

E problémák csökkentése érdekében a hátrányos helyzetű csoportoknak szükségük lehet olyan saját közösségi élményekre, amelyek segítségével a közösségfejlesztő programok is eredményesebbek lesznek körükben.

járás	település	közösségi programok, szolgáltatások, ellátások elérhetőek helyben	részben elérhetőek helyben	elérhetőek, de nem helyben
Bicskei	Alesútdoboz	x		
	Bicske	x		
	Bodmér	x		

	Csabdi	x		
	Csákvár	x		
	Etyek	x		
	Felcsút	x		
	Gánt	x		
	Mány	x		
	Óbarok	x		
	Szár	x		
	Tabajd	x		
	Újbarok	x		
	Vértesacsa	x		
	Vértesboglár	x		
járás	település	közösségi programok, szolgáltatások, ellátások elérhetőek helyben	részben elérhetőek helyben	elérhetőek, de nem helyben
Dunaújvárosi	Adony	x		
	Baracs	x		
	Beloianisz	x		
	Besnyő	x		
	Daruszentmiklós	x		
	Dunaújváros	x		
	Előszállás	x		
	Ivánca	x		
	Kisapostag	x		
	Kules	x		
	Mezőfalva	x		
	Nagykarácsony	x		
	Nagyvenyim	x		
	Perkáta	x		
	Pusztaszabolcs	x		
	Rácalmás	x		
járás	település	közösségi programok, szolgáltatások, ellátások elérhetőek helyben	részben elérhetőek helyben	elérhetőek, de nem helyben
Enyingi	Dég	x		
	Enying	x		
	Kisláng	x		
	Lajoskomárom	x		
	Lepsény	x		
	Mátyásdomb	x		
	Mezőkomárom	x		
	Mezőszentgyörgy	x		
	Szabadhídvég	x		

járás	település	közösségi programok, szolgáltatások, ellátások elérhetőek helyben	részben elérhetőek helyben	elérhetőek, de nem helyben
Gárdonyi	Gárdony	x		
	Kápolnásnyék	x		
	Nadap	x		
	Pákozd	x		
	Pázmánd	x		
	Sukoró	x		
	Szabadegyháza	x		
	Velence	x		
	Vereb	x		
	Zichyújfalu	x		
járás	település	közösségi programok, szolgáltatások, ellátások elérhetőek helyben	részben elérhetőek helyben	elérhetőek, de nem helyben
Martonvásári	Baracska	x		
	Eresi	x		
	Gyúró	x		
	Kajászó	x		
	Martonvásár	x		
	Ráckeresztúr	x		
	Tordas	x		
	Vál	x		
járás	település	közösségi programok, szolgáltatások, ellátások elérhetőek helyben	részben elérhetőek helyben	elérhetőek, de nem helyben
Móri	Bakonycsernye	x		
	Balinka	x		
	Bodajk	x		
	Csákberény	x		
	Csókakó	x		
	Fehérvárcsurgó	x		
	Isztimér	x		
	Kincsesbánya	x		
	Magyaralmás	x		
	Mór	x		
	Nagyveleg	x		
	Pusztavám	x		
	Söréd	x		

járás	település	közösségi programok, szolgáltatások, ellátások elérhetőek helyben	részben elérhetőek helyben	elérhetőek, de nem helyben
Sárbogárdi	Alap	x		
	Alsószentiván	x		
	Cece	x		
	Hantos	x		
	Igar	x		
	Mezőszilas	x		
	Nagylók	x		
	Sárbogárd	x		
	Sáregres	x		
	Sárkeresztúr	x		
	Sárszentágota	x		
	Vajta	x		
	járás	település	közösségi programok, szolgáltatások, ellátások elérhetőek helyben	részben elérhetőek helyben
Székesfehérvári	Aba	x		
	Bakonykúti	x		
	Csór	x		
	Csősz	x		
	Füle	x		
	Iszkaszentgyörgy	x		
	Jenő	x		
	Káloz	x		
	Kőszárhegy	x		
	Lovasberény	x		
	Moha	x		
	Nádasdladány	x		
	Pátka	x		
	Polgárdi	x		
	Sárkeresztes	x		
	Sárkeszi	x		
	Sárosd	x		
	Sárszentmihály	x		
	Seregélyes	x		
	Soponya	x		
	Szabadbattyán	x		
	Székesfehérvár	x		
	Tác	x		
	Úrhida	x		
	Zámoly	x		

5.5. Vármegyei és térségi identitás erősítése, térségfejlesztési együttműködések

A helyi, térségi identitást erősítő, térségfejlesztési programok elérhetősége igen változatos képes mutat. A Gárdonyi, a Martonvásári és a Móri járásban elérhető a legtöbb program teljes egészében a településen helyben, illetőleg részlegesen helyben. Legkevésbé kedvező a helyzet ebben a vonatkozásban a Sárbogárdi, az Enyingi és a Székesfehérvári járásokban.

A vármegyei identitás erősítése, illetőleg kialakítása igen nehéz feladat, mivel a vármegye erősen fregmentált térségekből áll. Lehetőség elsősorban a városi és települési identitás megteremtésének, erősítésének a területén van. Célszerű olyan közösségi programokra koncentrálni, amelyek támaszkodnak az adott település történelmére, az ott található nemzeti örökségekre, sajátos szokásokra kultúrára. Nem tekinthető véletlennek, hogy a közösségi programok, szolgáltatások csak igen kevés településen található. A helyi identitás erősítése szempontjából nem különösebben eredményesek a nem helyben elérhető identitást erősítő programok.

Különös figyelemmel kell lenni ebben a vonatkozásban a hátrányos helyzetű csoportokra, amelyek társadalmi integrációját sokszor nehezíti, hogy helyi identitásuk igen korlátozott. Ebből következik, hogy olyan identitás erősítő programokat kell megvalósítani, amelyek ezeket a csoportokat is érintik.

járási székhely	település	közösségi programok, szolgáltatások, ellátások elérhetőek helyben	részben elérhetőek helyben	elérhetőek, de nem helyben
Bicskei	Alcsútdoboz		x	
	Bicske	x		
	Bodmér			x
	Csabdi			x
	Csákvár	x		
	Etyek	x		
	Felcsút	x		
	Gánt		x	
	Mány			x
	Óbarok			x
	Szár			x
	Tabajd			x
	Újbarok			x

	Vértesacsá			x
	Vértesboglár		x	
	Összesen	4	2	8
járás	település	közösségi programok, szolgáltatások, ellátások elérhetőek helyben	részben elérhetőek helyben	elérhetőek, de nem helyben
Dunaújvárosi	Adony	x		
	Baracs		x	
	Beloianisz			x
	Besnyő			x
	Daruszentmiklós			x
	Dunaújváros	x		
	Előszállás		x	
	Ivánca		x	
	Kisapostag		x	
	Kulcs			x
	Mezőfalva			x
	Nagykarácsony			x
	Nagyvenyim			x
	Perkáta			x
	Pusztaszabolcs			x
	Rácalmás		x	
	Összesen	2	5	9
járás	település	közösségi programok, szolgáltatások, ellátások elérhetőek helyben	részben elérhetőek helyben	elérhetőek, de nem helyben
Enyingi	Dég	x		
	Enying	x		
	Kisláng			x
	Lajoskomárom			x
	Lepsény		x	
	Mátyásdomb			x
	Mezőkomárom			x
	Mezőszentgyörgy			x
	Szabadhídvég			x
	Összesen	2	1	6

járás	település	közösségi programok, szolgáltatások, ellátások elérhetőek helyben	részben elérhetőek helyben	elérhetőek, de nem helyben
Gárdonyi	Gárdony	x		
	Kápolnásnyék	x		
	Nadap	x		
	Pákozd		x	
	Pázmánd			x
	Sukoró	x		
	Szabadegyháza		x	
	Velence	x		
	Vereb			x
	Zichyújfalu			x
	Összesen	5	2	3
járás	település	közösségi programok, szolgáltatások, ellátások elérhetőek helyben	részben elérhetőek helyben	elérhetőek, de nem helyben
Martonvásári	Baracska			x
	Ercsi		x	
	Gyúró			x
	Kajászó		x	
	Martonvásár	x		
	Ráckeresztúr		x	
	Tordas	x		
	Vál		x	
	Összesen	2	4	2
járás	település	közösségi programok, szolgáltatások, ellátások elérhetőek helyben	részben elérhetőek helyben	elérhetőek, de nem helyben
Móri	Bakonycsernye			x
	Balinka			x
	Bodajk		x	
	Csákberény		x	
	Csókakó			x
	Fehérvárcsurgó	x		

	Isztimér		x	
	Kincsesbánya		x	
	Magyaralmás		x	
	Mór	x		
	Nagyveleg		x	
	Pusztavám		x	
	Söréd		x	
	Összesen	2	7	3
járás	település	közösségi programok, szolgáltatások, ellátások elérhetőek helyben	részben elérhetőek helyben	elérhetőek, de nem helyben
Sárbogárdi	Alap			x
	Alsószentiván		x	
	Cece	x		
	Hantos		x	
	Igar		x	
	Mezőszilas			x
	Nagylók			x
	Sárbogárd			x
	Sáregres			x
	Sárkeresztúr			x
	Sárszentágota			x
	Vajta			x
	Összesen	1	3	7
járás	település	közösségi programok, szolgáltatások, ellátások elérhetőek helyben	részben elérhetőek helyben	elérhetőek, de nem helyben
Székesfehérvári	Aba		x	
	Bakonykúti			x
	Csór			x
	Csősz			x
	Füle			x
	Iszkaszentgyörgy		x	
	Jenő			x
	Káloz			x
	Kőszárhegy			x
	Lovasberény			x
	Moha			x

	Nádasdladány		x	
	Pátka			x
	Polgárdi		x	
	Sárkeresztes			x
	Sárkeszi			x
	Sárosd			x
	Sárszentmihály		x	
	Seregélyes			x
	Soponya			x
	Szabadbattyán		x	
	Székesfehérvár	x		
	Tác		x	
	Úrhida			x
	Zámoly			x
	Összesen	1	9	17

Forrás: KSH

5.6. Roma nők foglalkoztatását elősegítő felzárkózási programok

A vármegyében 2016-tól, elsősorban európai uniós forrásoknak köszönhetően több kezdeményezés valósult meg a hátrányos helyzetű csoportok munkaerőpiaci integrációja terén, ugyanakkor a roma nők külön célcsoportként való kezelése csak részben valósult meg. A TOP (Terület- és Településfejlesztési Operatív Program) projektek által nyújtott foglalkoztatási támogatások és szolgáltatások lehetőséget biztosítottak a roma nők számára is, ám ezek a programok nem specifikusan rájuk irányultak.

A roma nők különleges kihívásokkal szembesülnek, mint például az alacsony iskolai végzettség, a munkaerőpiacon való diszkrimináció és a hagyományos családi szerepek, amelyek mind akadályozhatják a munkaerőpiacra való belépésüket.

Elmondható, hogy Fejér vármegyében a roma nők foglalkoztatási helyzete továbbra is kihívásokkal teli, bár az általános felzárkóztatási programok keretében elérhetőek számukra a szükséges támogatások.

5.7. Digitális kompetenciafejlesztés

	Digitális tevékenység	Nem végez digitális tevékenységet	Alapszintű digitális tevékenységet végez	Középszintű digitális tevékenységet végez	Magas szintű digitális tevékenységet végez	6 évesnél fiatalabb személy
Bicskei járás	36 091	5 890	9 484	15 421	2 941	2 355
Alcsútdoboz	1 539	283	406	634	100	116
Bicske	11 262	1 803	2 987	4 859	939	674
Bodmér	246	46	59	108	17	16
Csabdi	1 262	194	419	472	98	79
Csákvár	5 463	1 028	1 467	2 241	373	354

Etyek	4 564	640	1 077	2 011	510	326
Felcsút	1 860	220	498	863	150	129
Gánt	747	236	167	264	54	26
Mány	2 440	386	647	1 041	191	175
Óbarok	871	138	296	338	55	44
Szár	1 703	243	393	803	143	121
Tabajd	1 009	179	261	415	67	87
Újbarok	470	79	121	200	45	25
Vértessacska	1 774	275	482	776	116	125
Vértessboglár	881	140	204	396	83	58
Dunaújvárosi járás	88 613	14 993	25 043	37 250	6 567	4 760
Adony	4 043	676	1 143	1 693	260	271
Baracs	3 471	527	983	1 510	247	204
Beloianisz	1 004	174	289	430	53	58
Besnyő	1 776	321	522	712	103	118
Daruszentmiklós	1 222	257	425	391	43	106
Dunaújváros	42 099	6 980	11 508	18 400	3 507	1 704
Előszállás	2 248	466	714	830	87	151
Iváncsa	2 804	524	847	1 066	180	187
Kisapostag	1 458	201	357	684	131	85
Kulcs	3 532	495	971	1 519	319	228
Mezőfalva	4 492	844	1 407	1 735	208	298
Nagykarácsony	1 292	313	386	454	43	96
Nagyvenyim	4 761	827	1 347	1 975	373	239
Perkáta	3 933	711	1 296	1 410	189	327
Pusztaszabolcs	5 786	1 077	1 701	2 301	317	390
Rácalmás	4 692	600	1 147	2 140	507	298
Enyingi járás	19 532	3 862	6 118	7 398	909	1 245
Dég	1 996	440	606	746	79	125
Enying	6 383	1 265	1 992	2 443	298	385
Kisláng	2 440	451	809	904	82	194
Lajoskomárom	2 019	443	556	825	99	96
Lepsény	3 082	542	938	1 225	180	197
Mátyásdomb	698	153	271	205	22	47
Mezőkomárom	873	189	241	330	58	55
Mezőszentgyörgy	1 271	218	454	451	58	90
Szabadhídvég	770	161	251	269	33	56
Gárdonyi járás	36 499	4 856	8 879	16 166	4 098	2 500
Gárdony	12 771	1 595	3 069	5 773	1 561	773
Kápolnásnyék	4 122	581	1 040	1 774	449	278
Nadap	780	84	165	348	105	78
Pákozd	3 665	427	835	1 712	405	286
Pázmánd	2 313	347	617	954	227	168
Sukoró	2 003	193	423	975	265	147
Szabadegyháza	1 956	365	660	742	79	110
Velence	7 255	915	1 602	3 314	893	531

Vereb	798	162	228	281	70	57
Zichyújfalu	836	187	240	293	44	72
Martonvásári járás	29 152	4 599	7 967	12 254	2 391	1 941
Baracska	3 839	639	1 131	1 648	225	196
Ercsi	8 182	1 217	2 531	3 362	523	549
Gyúró	1 358	186	359	594	110	109
Kajászó	1 207	157	318	522	111	99
Martonvásár	6 106	1 024	1 349	2 660	652	421
Ráckeresztúr	3 581	566	1 040	1 497	272	206
Tordas	2 290	423	486	941	293	147
Vál	2 589	387	753	1 030	205	214
Móri járás	33 762	5 728	9 334	14 139	2 387	2 174
Bakonycsernye	2 940	518	826	1 242	154	200
Balinka	895	186	227	384	45	53
Bodajk	3 920	658	1 054	1 654	303	251
Csákberény	1 153	195	317	502	64	75
Csókakó	1 578	296	385	638	155	104
Fehérvárcsurgó	2 070	334	606	845	150	135
Isztimér	899	154	251	355	78	61
Kincsesbánya	1 544	318	400	647	96	83
Magyaralmás	1 629	252	375	705	137	160
Mór	13 518	2 232	3 950	5 575	977	784
Nagyveleg	611	110	165	268	24	44
Pusztavám	2 459	386	650	1 103	141	179
Söréd	546	89	128	221	63	45
Sárbogárdi járás	26 343	5 619	8 211	9 429	1 179	1 905
Alap	1 846	444	526	656	103	117
Alsószentiván	530	136	170	171	21	32
Cece	2 528	548	832	827	122	199
Hantos	852	177	243	330	42	60
Igar	791	205	223	300	29	34
Mezőszilas	2 003	540	599	675	68	121
Nagylók	999	209	337	342	42	69
Sárbogárd	11 534	2 323	3 372	4 498	594	747
Sáregres	709	151	239	231	22	66
Sárkeresztúr	2 474	438	1 079	619	51	287
Sárszentágota	1 285	269	371	501	54	90
Vajta	792	179	220	279	31	83
Székesfehérvári járás	149 664	21 738	39 441	65 161	14 990	8 334
Aba	4 418	755	1 463	1 687	213	300
Bakonykúti	161	18	31	76	25	11
Csór	1 959	273	554	827	183	122
Csósz	968	170	293	379	47	79
Füle	846	132	239	361	66	48
Iszkaszentgyörgy	2 234	288	605	964	210	167
Jenő	1 211	202	344	515	82	68

Káloz	2 261	478	733	826	80	144
Kőszárhegy	1 576	214	440	666	153	103
Lovasberény	2 693	486	697	1 135	208	167
Moha	581	66	166	257	58	34
Nádasdladány	1 673	261	477	697	108	130
Pátka	1 783	346	563	634	130	110
Polgárdi	6 628	1 391	1 780	2 670	376	411
Sárkeresztes	1 528	205	349	679	178	117
Sárkeszi	556	82	157	236	39	42
Sárosd	3 140	695	1 022	1 052	146	225
Sárszentmihály	3 037	490	829	1 265	264	189
Seregélyes	4 313	755	1 282	1 703	290	283
Soponya	1 772	353	589	637	77	116
Szabadbattyán	4 721	768	1 474	1 802	344	333
Székesfehérvár	95 045	12 470	23 537	43 265	11 104	4 669
Tác	1 698	263	476	719	131	109
Úrhida	2 647	253	746	1 168	280	200
Zámoly	2 215	324	595	941	198	157

Forrás: Népszámlálás 2022

6. Illeszkedés országos és vármegyei szintű stratégiai dokumentumokhoz

A program készítését előíró jogszabályi környezet rövid bemutatása

A helyi esélyegyenlőségi programok elkészítését az egyenlő bánásmódról és az esélyegyenlőség előmozdításáról szóló 2003. évi CXXV. törvény (a továbbiakban: Ebktv.) előírásai alapján végezték az önkormányzatok. A program elkészítésére vonatkozó részletszabályokat a törvény végrehajtási rendelete, a helyi esélyegyenlőségi programok elkészítésének szabályairól és az esélyegyenlőségi mentorokról szóló 321/2011. (XII.27.) Korm. rendelet „2. A helyi esélyegyenlőségi program elkészítésének szempontjai” fejezete alapján alkalmazták, különös figyelmet fordítva a

- a Magyarország helyi önkormányzatairól szóló 2011. évi CLXXXIX. törvény (a továbbiakban: Möt.)
- a szociális igazgatásról és szociális ellátásokról szóló 1993. évi III. törvény (a továbbiakban: Szt.)
- a foglalkoztatás elősegítéséről és a munkanélküliek ellátásáról szóló 1991. évi IV. törvény (a továbbiakban: Flt.)
- a nemzetiségek jogairól szóló 2011. évi CLXXIX. törvény (a továbbiakban: nemzetiségi törvény)
- az egészségügyről szóló 1997. évi CLIV. törvény (a továbbiakban: Eütv.)

- a gyermekek védelméről és a gyámügyi igazgatásról szóló 1997. évi XXXI. törvény (továbbiakban: Gyvt.)
- a nemzeti köznevelésről szóló 2011. évi CXC. törvény (a továbbiakban: Nkntv.)

előírásaira.

Az egyenlő bánásmódról és az esélyegyenlőség előmozdításáról szóló 2003. évi CXXV. törvényben foglalt helyi esélyegyenlőségi programok intézkedései és a HEP beavatkozásai kapcsolódnak a következőkben felsorolt, EU és nemzeti szintű stratégiákhoz, ágazati politikákhoz: EU 2020 stratégia, Nemzeti Reform Program, Magyar Nemzeti Társadalmi Felzárkózási Stratégia, „Legyen jobb a gyerekeknek!”, Nemzeti Ifjúsági Stratégia, Az egész életen át tartó tanulás szakpolitikájának keretstratégiája, a Köznevelés-fejlesztési stratégia, a Végzettség nélküli iskolaelhagyás elleni középtávú stratégia, A Digitális Jólét Program valamint a Duna Régió Stratégia (DRS).

Az EU 2020 stratégia

Az Európa 2020 az Európai Unió 10 évre szóló növekedési stratégiája, a 2000-ben megkezdett Lisszaboni Stratégia folytatása, annak tapasztalatait beépítő új, közösségi gazdaságpolitikai célrendszer és ahhoz tartozó intézkedésterv. Célja nem csupán a válság leküzdése, a stratégia az uniós növekedési modell hiányosságait hivatott megszüntetni, és az intelligensebb, fenntarthatóbb és befogadóbb növekedés feltételeit kívánja megteremteni. Az esélyegyenlőség szempontjából releváns célkitűzések, melyeket 2020-ra az EU egészének teljesítenie kell két területen is megjelenik. Az oktatásban a lemorzsolódási arányt 10% alá kell csökkenteni. A szegénység/társadalmi kirekesztés ellen ható intézkedések sora pedig azt célozza, hogy legalább 20 millióval csökkenjen azok száma, akik nyomorban és társadalmi kirekesztettségben élnek, illetve akik esetében a szegénység és a kirekesztődés reális veszélyt jelent.

Nemzeti Reform Program

Az Európa 2020 stratégia megvalósításának legfontosabb eszközét tagállami szinten a nemzeti reformprogramok jelentik, melyeket a tagállamoknak minden év áprilisában, a stabilitási/konvergencia programokkal együtt kell elkészíteniük. A nemzeti reformprogramok rögzítik az uniós kiemelt célok alapján megfogalmazott nemzeti célokat, továbbá ismertetik, hogyan kívánják a kormányok a célokat teljesíteni, illetve a növekedést hátráltató akadályokat leküzdni. A dokumentumok azt is meghatározzák, hogy kik, mikor, milyen intézkedéseket hoznak majd, s hogy ennek milyen költségvetési vonzatai lesznek. A Nemzeti Reform Program az esélyegyenlőségi célcsoportok helyzete javításának szempontjából közvetlen jelentőséggel bíró célkitűzéseket és intézkedéseket tett.

Magyar Nemzeti Társadalmi Felzárkózási Stratégia

A Nemzeti Társadalmi Felzárkózási Stratégia (NTFS) az Európai Bizottság által 2011-ben jóváhagyott „A nemzeti roma integrációs stratégiák uniós keretrendszere 2020-ig” című dokumentumban foglaltakhoz illeszkedik. Az NTFS a szegénység elleni fellépés érdekében megfogalmazott felzárkózáspolitikát helyezi középpontba, emellett hangsúlyos célja a roma közösségek kirekesztése ellen ható folyamatok megelőzése, felszámolása. A stratégia célja, hogy a szegénység szempontjából meghatározó problématerületek – gyermekszegénység, romák helyzete, hátrányos helyzetű térségek – hosszú távú elképzeléseinek integrálását, kiegészítését, egységes célrendszerben történő kezelését kívánja előmozdítani, figyelemmel, a többi, a társadalmi felzárkózás szempontjából releváns stratégiára, így a gazdaságfejlesztésre és foglalkoztatáspolitikára, a vidékfejlesztésre, az egészségügyi, szociálpolitikai, közigazgatási elképzelésekre.

„Legyen jobb a gyerekeknek!” Nemzeti Stratégia

A Legyen Jobb a Gyerekeknek Nemzeti Stratégia szükségességét elsősorban az indokolta, hogy csökkentse a gyermekek és családjaik nélkülözését, javítsa a gyermekek fejlődési esélyeit. A törvény minden gyerekre kiterjed, de értelemszerűen azoknak a gyerekeknek kell prioritást kapniuk, akiknek érdekei a legjobban sérülnek, akiknél a nélkülözések a legjobban korlátozzák fejlődésüket. A Nemzeti Stratégia másik fontos indoka a szegénységi ciklus megszakításának szükségessége, a gyermekek és a társadalom közös távlati érdeke.

Nemzeti Ifjúsági Stratégia

Az Országgyűlés 2009-ben elfogadta a Nemzeti Ifjúsági Stratégiáról készült dokumentumot (88/2009. (X. 29.) OGY határozat). A Stratégia az ifjúsági korosztályokkal kapcsolatos állami felelősség összefoglalása a 2009-2024. időszakra vonatkozóan. Részletezi az ifjúságpolitika hosszú távú társadalmi céljait, megvalósításukhoz az egyes területeken a horizontális és specifikus célokat, valamint ezekhez kapcsolódó részcélokat határoz meg. A Stratégia megvalósítása kétéves cselekvési tervek mentén történik, a 2016-2017. évi cselekvési tervről az 1535/2016. (X. 13.) Korm. határozat rendelkezik.

Végzettség Nélküli Iskolaelhagyás Elleni Középtávú Stratégia

A Kormány 2014-ben fogadta el a Végzettség nélküli iskolaelhagyás elleni középtávú stratégiát a 1603/2014. (XI. 4.) Korm. határozattal. A végzettség nélküli iskolaelhagyás az iskolai kudarcok, a lemorzsolódás gyakori következményére, az alacsony iskolázottságra, továbbá ennek eredményeképpen a munkaerőpiacról és a társadalomból való kirekesztődés veszélyére irányítja a figyelmet. A fogalom mögött álló társadalmi politikai megközelítésből következően, a végzettség nélküli iskolaelhagyás elleni stratégia beavatkozásainak nemcsak a 18–24 év közötti fiatalokra, hanem – a probléma újratermelődésének megfékezése érdekében – a korábbi iskolakötelek, valamint az iskoláskor előtti korosztályokra is ki kell terjednie. A HEP hozzájárul a társadalmi felzárkóztatás során a munkaerőpiacra

való bekapcsolódási esélyek növeléséhez. A megvalósuló programok eredményeképp csökken a korai iskolaelhagyók és a végzettség nélküli iskolaelhagyások száma. A program az alacsony kvalifikáltaknak különböző képzések keretében lehetőséget teremt a foglalkoztatásban való integráció megvalósításához.

Köznevelés-fejlesztési Stratégia

A Kormány 1603/2014. (XI. 4.) Korm. határozata a Magyar nemzeti társadalmi felzárkózási stratégia II., Az egész életen át tartó tanulás szakpolitikájának keretstratégiája, a Köznevelés-fejlesztési stratégia, továbbá a Végzettség nélküli iskolaelhagyás elleni középtávú stratégia elfogadásáról részeként 2014-ben került elfogadásra a 2020-ig tartó köznevelés-fejlesztési stratégia. A köznevelés-fejlesztési stratégia kiemelt szerepet tulajdonít a befogadó nevelés támogatásának. A megjelölt beavatkozások megvalósításához a projekt a hátrányos helyzetű tanulók iskolai sikerességét növeli, és csökkenti a szegregációt, deszegregációs programok megvalósításával járul hozzá a társadalmi integrációhoz

Digitális Jólét Program

A Kormány 2012/2015. (XII. 29.) Korm. határozatának, az internetről és a digitális fejlesztésekről szóló nemzeti konzultáció (InternetKon) eredményei alapján a Kormány által végrehajtandó Digitális Jólét Programnak megfelelően készültek el a következő évek digitális fejlesztési irányait meghatározó stratégiák: Magyarország Digitális Exportfejlesztési Stratégiája, Magyarország Digitális Gyermekvédelmi Stratégiája, valamint Magyarország Digitális Oktatási Stratégiája. Mindezek A magyar fontos erőforrásai az oktatási rendszer digitális átalakításának elősegítésére, továbbá a tanárok, oktatók számára lehetőség biztosítása a digitális kompetenciáinak fejlesztésére. A program célja, hogy minden állampolgár a lakóhelyétől tíz kilométeren belül elérhessen olyan intézményt, amelyben ingyenesen fejlesztheti digitális alapképességeit. A HEP-nek is elő kell segíteni azt a célt, hogy a digitális írástudás, az internethasználat és - elterjedtség, az oktatás digitalizáltságának mértéke, valamint a digitális gyermekvédelem szintje elérje az Európai Unió átlagát.

A Duna Régió Stratégia (DRS)

A HEP keretében megvalósuló fejlesztések támogatják és szolgálják a DRS-ben a makro-régió egyes területei közötti nagyfokú regionális fejlettségbeli különbségek felszámolására, lényeges mérséklésére meghatározott célok megvalósulását. A Duna Régió Stratégia 9. prioritásának (Az emberi erőforrásba és képességekbe való befektetés) beavatkozási területei kapcsán célul tűzi az elmaradott régiók, térségek versenyképes tudáshoz való hozzájárulását. A HEP ezen cél megvalósítását „a munkaerőben rejlő lehetőségek kiaknázása és a szegénység elleni küzdelem érdekében a Duna régió munkaerőpiacainak inkluzívabbá tétele” célkitűzésén keresztül támogatja.

Az esélyegyenlőségi célcsoportokat érintő helyi szabályozások rövid bemutatása

Az Ebktv. 2010. május 1-jén hatályba lépett 63/A. §-a rendelkezett a helyi esélyegyenlőségi programról. A rendelkezés értelmében a helyi önkormányzat, valamint a többcélú kistérségi társulás öt évre szóló helyi esélyegyenlőségi programot fogadott el, melyet 2 évente át kellett tekinteni és szükség esetén felül kell vizsgálni. A rendelkezést a 2011. évi CLXXIV. törvény módosította, így az esélyegyenlőségi programra vonatkozó szabályozás az Ekbktv. 31. §-ába került át.

Az önkormányzat a feladat- és hatáskörébe tartozó önkormányzati ügyekben – törvény keretei között – önállóan mérlegelhet. Az állampolgári öngondoskodás, együttműködési készség erősítését szolgálja az a felhatalmazás, amely szerint a képviselő-testület – törvényi felhatalmazás alapján – egyes közszolgáltatások igénybevételét rendeletében feltételekhez kötheti. A helyi önkormányzat által alkotott több rendeletben is megjelenik a közszolgáltatások igénybevételének rászorultságtól függő biztosítása és differenciálása (pl.: az önkormányzat tulajdonában lévő lakások és helyiségek bérletéről és elidegenítéséről, a személyes gondoskodást nyújtó ellátásokról vagy a hulladékgazdálkodási közszolgáltatásról, a közterületek tisztán tartásának részletes szabályairól szóló önkormányzati rendelet, stb.).

Stratégiai környezet bemutatása

Kapcsolódás helyi stratégiai és települési önkormányzati dokumentumokkal, koncepciókkal, programokkal

A Fejér vármegyei HEP-ek közvetlen kapcsolatban vannak az alábbi helyi stratégiai dokumentumokkal:

- **Adott évi gazdasági program** - a Magyarország helyi önkormányzatairól szóló 2011. évi CLXXXIX. törvény 116. §-a értelmében a képviselő-testület hosszú távú fejlesztési elképzeléseit gazdasági programban, fejlesztési tervben rögzíti, melynek elkészítéséért a helyi önkormányzat felelős.
- **Szociális Szolgáltatástervezési koncepció (2016)** – a szociális igazgatásról és a szociális ellátásról szóló 1993. évi III. törvény 92. §-a szerint a legalább kétezer lakosú települési önkormányzat a településen, fővárosban élő szociálisan rászorult személyek részére biztosítandó szolgáltatási feladatok meghatározása érdekében szolgáltatástervezési koncepciót készít.
- **Településrendezési és településszerkezeti terv** – Az épített környezet alakításáról és védelméről szóló 1997. évi LXXVIII. törvény (a továbbiakban: 1997. évi LXXVIII. tv.) 6. §-a alapján a települési önkormányzat az épített környezet, a település tervszerű alakítása és védelme érdekében e törvény és végrehajtási rendeleteinek keretei között településfejlesztési

és településrendezési feladatokat lát el. Az 1997. évi LXXVIII. törvény 10. §-a szerint a településszerkezeti terv meghatározza a település alakításának, védelmének lehetőségeit és fejlesztési irányait, ennek megfelelően az egyes területrészek felhasználási módját, a település működéséhez szükséges műszaki infrastruktúra elemeinek a település szerkezetét meghatározó térbeli kialakítását és elrendezését, az országos és térségi érdek, a szomszédos vagy a más módon érdekelt többi település alapvető jogainak és rendezési terveinek figyelembevételével a környezet állapotának javítása vagy legalább szinten tartása mellett.

- **Településfejlesztési koncepció és az integrált településfejlesztési stratégia** - Az 1997. évi LXXVIII. törvény 9/A. §-a értelmében A településfejlesztési koncepció hosszú távra rendszerbe foglalja az önkormányzat településfejlesztési szándékait, ennek keretében a területi adottságok és összefüggések figyelembevételével meghatározza a település jövőképét, javaslatot tesz a helyi környezet, társadalom, gazdaság és az infrastruktúra átfogó fejlesztésére, a műszaki, az intézményi, valamint a táji, természeti és ökológiai adottságok fenntartható hasznosítására. A településfejlesztési koncepcióban foglaltakat a települési önkormányzat döntéseiben érvényesíti. Az integrált településfejlesztési stratégia a rendelkezésre álló és bevonható források ismeretében meghatározza a településfejlesztési koncepcióban meghatározott célok megvalósítását egyidejűleg szolgáló beavatkozásokat, programokat, továbbá a megvalósítás eszközeit és nyomon követését. A településfejlesztési koncepciót és az integrált településfejlesztési stratégiát a települési önkormányzat képviselő-testülete állapítja meg.
- **Fejér Megye Területfejlesztési Programja (FMTP)** - Fejér Megye Területfejlesztési Programjában több ponton jelenik meg a hátrányos helyzetű csoportok integrációja, a foglalkoztatás ösztönzése és a gazdaságfejlesztés stratégiai célként. Stratégiai célként jelenik meg továbbá az FMTP-ben a versenyképes vállalatok támogatása. A megye lakosságának ipari foglalkoztatottsága népszerűsége országosan is kiemelkedő. Versenyképességének növelése a meglévő bázisok alapján szükséges az ipari kapacitások minőségi és ágazati spektrumbeli fejlesztésével, a minőségi termelési háttér biztosításával, a vállalkozások együttműködési képességének és szintjének emelésével, illetve a kutatási-fejlesztési potenciálra és innovatív együttműködésekre építve. A vidéki térségek, kistelepülések számára a munkahelyek elérhetősége és a turisztikai fogadóképesség színvonalának növelése érdekében szükséges fejleszteni a mellékút, a kerékpárút hálózatot és a közúti, illetve kötőtpályás közösségi közlekedést. A kor követelményeinek megfelelő, versenyképes, fenntartható gazdaságot segíti a szélessávú internet szolgáltatások biztosítása úgy a termelési - beszállítói, mint a turisztikai és lakossági kommunikációban, ügyintézésben, alternatív foglalkoztatásban. A vidéki térségekben ma már e feltételek (pl. teleházak) megléte segít kompenzálni a közlekedési nehézségekből adódó hátrányokat.

- **Foglalkoztatási stratégia** – A 2017-ben elfogadott Fejér Megyei Foglalkoztatási Stratégia víziója szerint az térség vonzó tanulási, foglalkoztatási feltételeket és lakókörnyezetet nyújt lakói számára. A fenntartható környezeti és gazdasági fejlődés érdekében ösztönzi a vállalkozásfejlesztést és a befektetéseket, és kedvező imázssal rendelkezik a befektetők és a tágabb környezet körében. A járások településeinek jövőre vonatkozó kérdései közül a legfontosabb a lakosság, ezen belül elsősorban a fiatal generációk megtartása, valamint a fejlődőképesség kialakítása, a gazdasági, társadalmi és természeti erőforrások fenntarthatóságának biztosítása.

A mélyszegénységben élők és a romák helyzete, esélyegyenlősége

E terület vonatkozásában a következőkben tekintjük át azokat az alapvető jogszabályi rendelkezéseket, amelyek a foglalkoztatási és szociális, valamint egészségügyi ellátásokhoz történő hozzáférés, a lakhatási körülmények javítását szolgálhatják.

- **A szociális igazgatásról és szociális ellátásokról 1993. évi III. törvény (a továbbiakban: Szt.)** A törvény meghatározza a pénzbeli, a természetben nyújtott és a személyes gondoskodást nyújtó szociális ellátások egyes formáit, a jogosultság feltételeit, annak megállapítását, a szociális ellátás finanszírozásának elveit és intézményrendszerét, a szociális ellátást nyújtó szervezet és a jogosult közötti jogviszony főbb elemeit, továbbá a fenntartónak a szolgáltatóval, illetve intézménnyel kapcsolatos feladat- és jogkörét, valamint a személyes gondoskodást nyújtó szociális, gyermekjóléti, gyermekvédelmi tevékenységet végző személy adatainak működési nyilvántartására vonatkozó szabályokat.
- **A családok támogatásáról szóló 1998. évi LXXXIV. törvény (a továbbiakban: Cst.)** A törvény meghatározza az állam által nyújtandó családtámogatási ellátások rendszerét, formáit, az ellátások jogosultsági feltételeit, valamint az ellátások megállapításával és folyósításával kapcsolatos legfontosabb hatásköri és eljárási szabályokat.
- **A foglalkoztatás elősegítéséről és a munkanélküliek ellátásáról szóló 1991. évi IV. törvény (Ft.)** A törvény célja a munka és a foglalkozás szabad megválasztásához való jog gyakorlásának elősegítése, a foglalkoztatási feszültségek feloldása, valamint az álláskereső támogatásának biztosítása
- **A nemzetiségek jogairól szóló 2011. évi CLXXIX. tv.** A törvény célja a nemzetiségek sajátos kultúrájának megőrzésének, anyanyelvük ápolásának és fejlesztésének, egyéni és közösségi jogainak széleskörű biztosításának elősegítése, figyelemmel Magyarország Alaptörvényében a magyarországi nemzetiségek ügye iránt kinyilvánított felelősségvállalásra, továbbá a nemzetiségek védelme érdekében.

